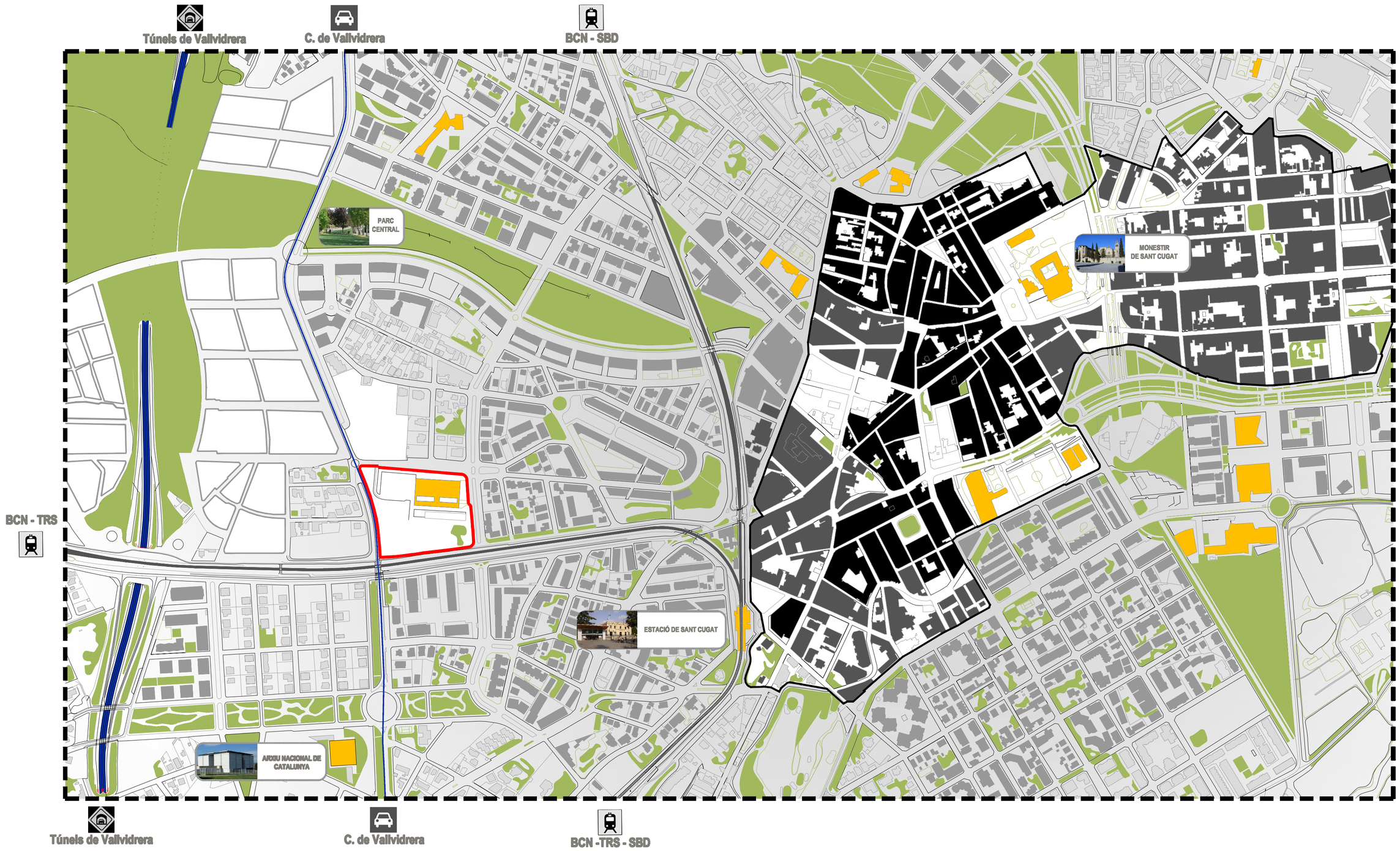

SANT CUGAT DEL VALLÈS

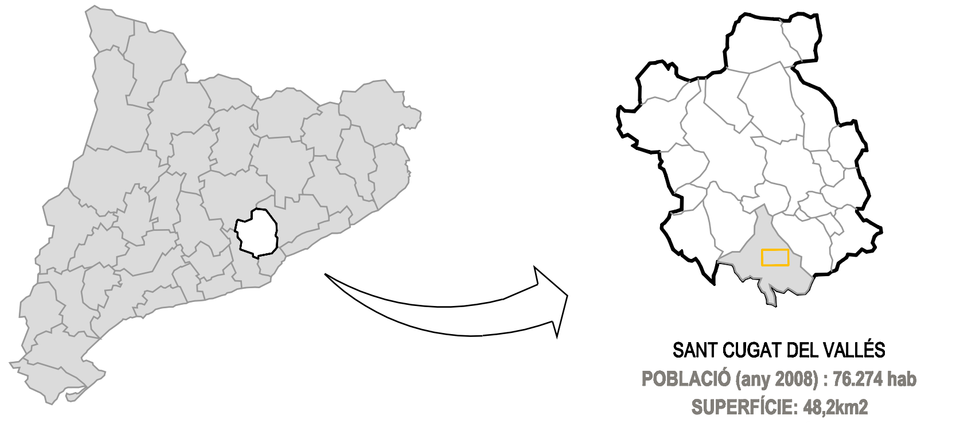

CATALUNYA - VALLÈS OCCIDENTAL

SANT CUGAT DEL VALLÈS
POBLACIÓ (any 2008) : 76.274 hab
SUPERFÍCIE: 48,2km2
DENSITAT DE POBLACIÓ: 1.581,5 hab/km2
COMARCA: Vallès Occidental

BREU HISTÒRIA SOBRE SANT CUGAT DEL VALLÈS

Sobre el segle IV, el lloc on es troba avui en dia el Monestir de Sant Cugat, ja es trobava una fortaleza romana, posteriorment coneguda com "*Castrum Octavianum*"que protegia l'encreuament de la *Via Augusta* amb la *Via Egara (Terrassa) a Barcino (Barcelona).* La tradició cristiana situa en aquest lloc on, l'any 313 va ser martirितzat Cucuphas (Cucufato, *Cugat* en català) vingut de l'Àfrica per predicar la fe cristiana en el territori romà . La construcció del Monestir en el segle IX va contribuir al creixement del poble durant l'edat mitjana. A principis del segle XX, l'arribada dels Ferrocarrils catalans el 1917 va induir que el poble canviés el seu caràcter rural per un més urbà i estival, amb la creació de diversos nuclis de cases de vacances.

Durant la República, entre el 1936-39 el nom oficial de la població va ser Pins del Vallès.

Passada la Transició Espanyola el municipi va acollir varies institucions importants, com els estudis de Televisió Espanyola a Catalunya , la seu del C.A.R (Centre d'Alt Rendiment), en el que s'entrenen esportistes d'elit, i la seu del Arxiu Nacional de Catalunya.

Actualment Sant Cugat del Vallès té un dels PIB per càpita més alts d'Espanya així com un elevat índex de natalitat. El seu fort creixement demogràfic en els darrers anys la fet situar-se al voltant de 75.000 habitants

L'ESCOLA SUPERIOR D'ARQUITECTURA DEL VALLÈS

Des de la promulgació de la Llei d'universitats, que va permetre el desplegament de les competències autonòmiques totes les poblacions que postulaven la seva identitat van voler crear una universitat. És per això que el mapa universitari es diversifica territorialment , no per raons de caràcter docent , sinó depenent de les aspiracions urbanes de cada territori. En aquest nou context la universitat es convertí en una peça urbana clau .

L'escola d'arquitectura del Vallès va néixer, en primer moment per descongestionar les aules de Barcelona . Es va plantejar com una instal·lació satèl·lit , de fet, les instal·lacions eren barracons cedits per la mancomunitat de Sabadell-Terrassa.

El primer pas cap a la consolidació de l'escola el va donar Carles Fochs (el primer director), que en gestionar el reconeixement com a centre independent i li donà el nom amb la que la coneixem actualment.

L'aposta per Vallès en el nom de l'escola era una aposta per aquest territori privilegiat dins l'àrea Metropolitana de Barcelona.

El segon director en promogué el traslat al solar actual de Sant Cugat, i el tercer , liderà la construcció de L'edifici principal dissenyat pel professor Lluís Nadal.

L'esdifici de l'escola d'arquitectura , amb una superfície de 8.750m2, està situat en una zona residencial de Sant Cugat, a uns deu minuts de l'estació de Ferrocarrils Catalans.

ESTRATÈGIA URBANA

En la consolidació del Campus de Sant Cugat Vallès , el projecte del C.R.A.I pretén ser un element que cohesioni el nou creixement de la ciutat.
Per donar aquest sentit de continuitat es configura un passeig davant de l'Escola Superior d'Arquitectura del Vallès, vorejant la Carretera de Vallvidrera per connectar el Parc Central amb l'Arxiu Nacional de Catalunya.

L'edifici es relaciona amb el lloc com a element configurant la seva identitat, integrant-se a ell suament per emfatitzar-lo, amb una mirada atenta als edificis preexistens que li fan generar uns espais que articulen alhora les edificacions actuals amb el C.R.A.I.

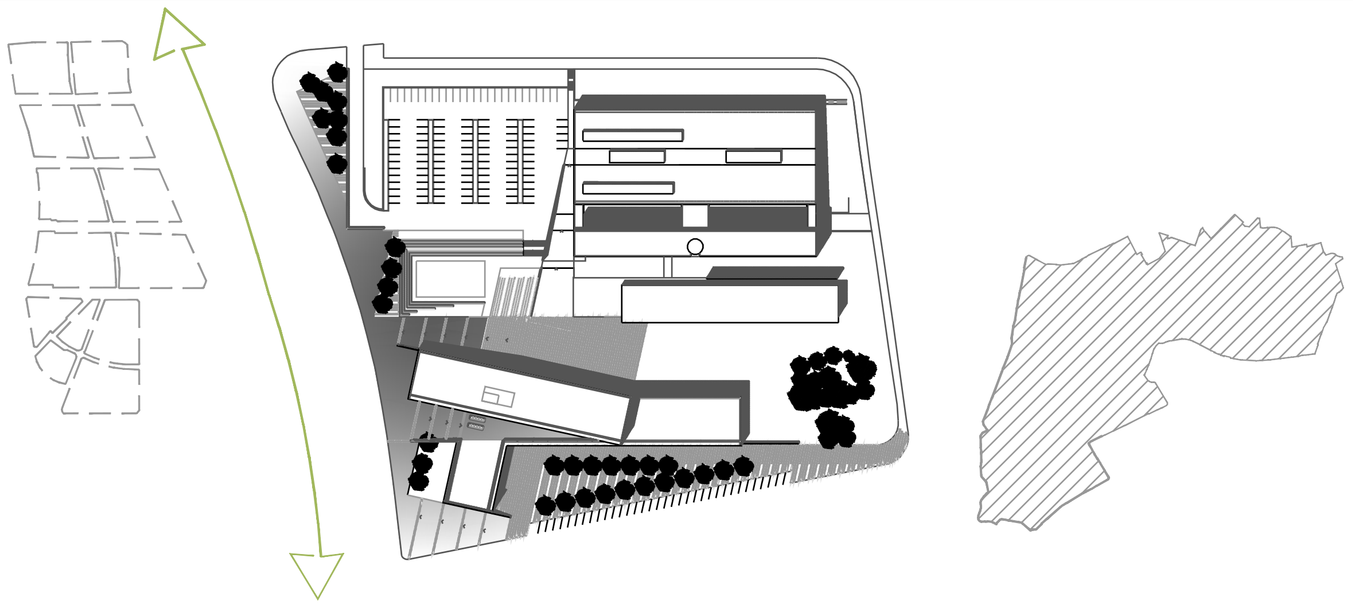

ORTOFOTOMAPA SANT CUGAT 2001

ORTOFOTOMAPA SANT CUGAT 2008

VISTES SOLAR

0 500m

PFC _ JUNY 2009 _ C.R.A.I a Sant Cugat del Vallès

ALUMNE _ JÚLIA GÓMEZ RAMIÓ_ E.T.S.A.V

01 ANÀLISI_ESTRATÈGIA URBANA

E: 1/5000