

Projecte Final de Carrera E. T. Topogràfica

Projecte: Xarxa Geodèsica a l'Hospitalet de Llobregat

ESCALA

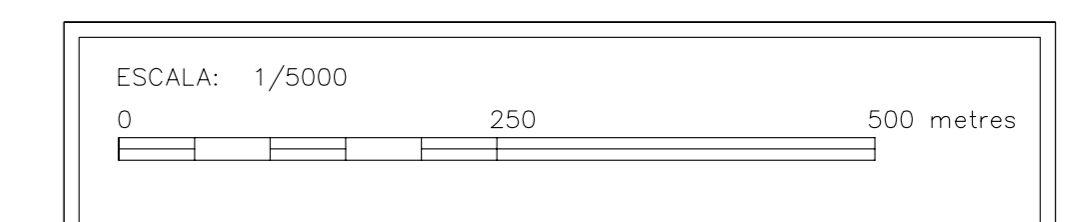
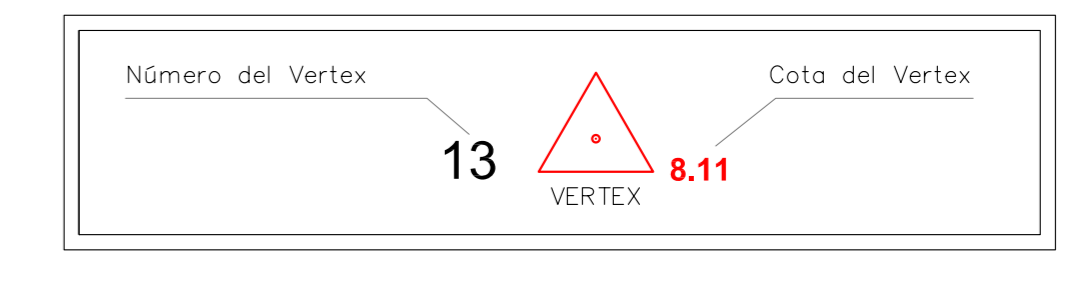
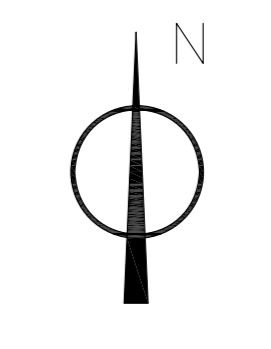
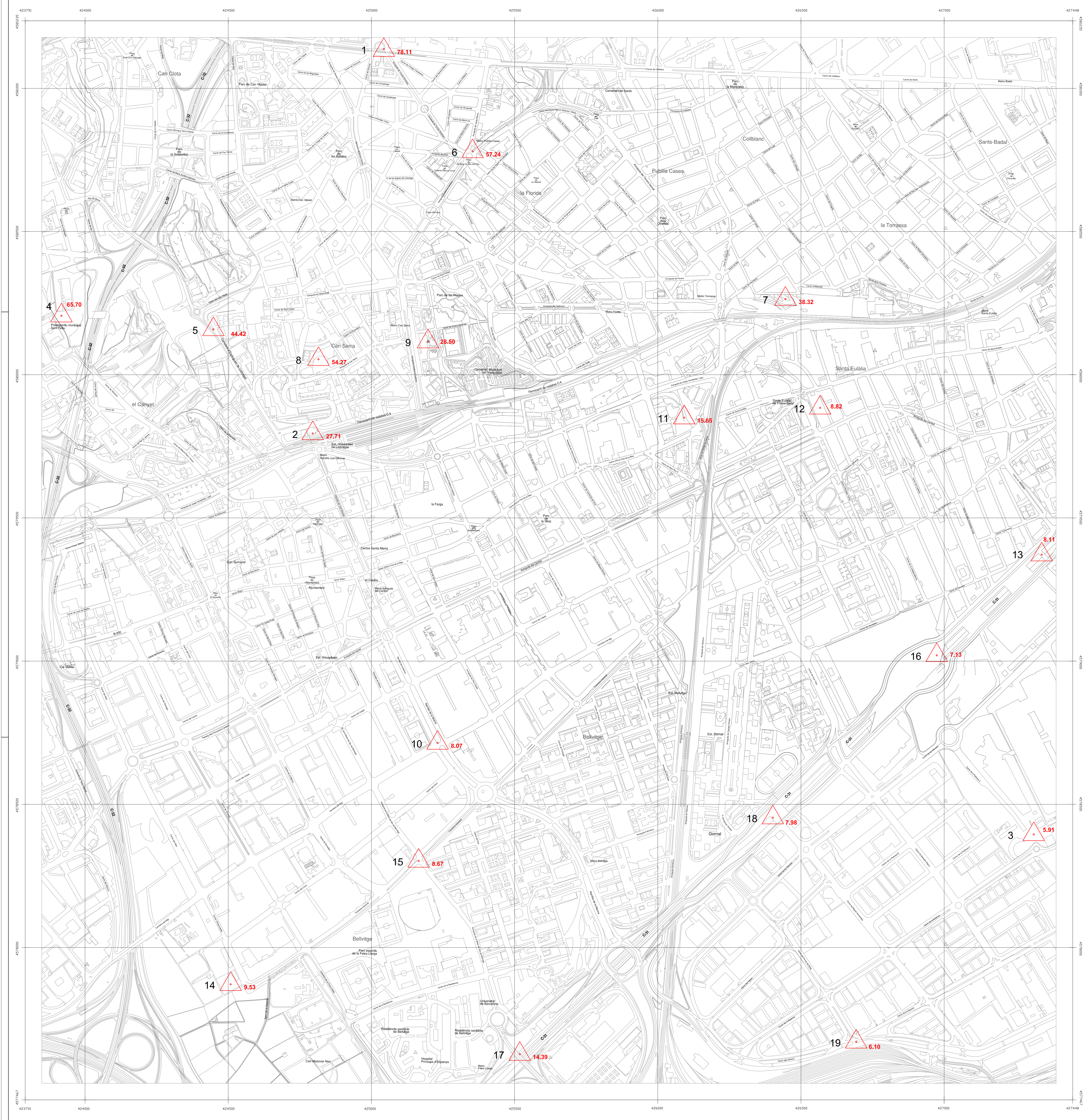
1:1

Senyal geodèsic

Data: Juny 2009

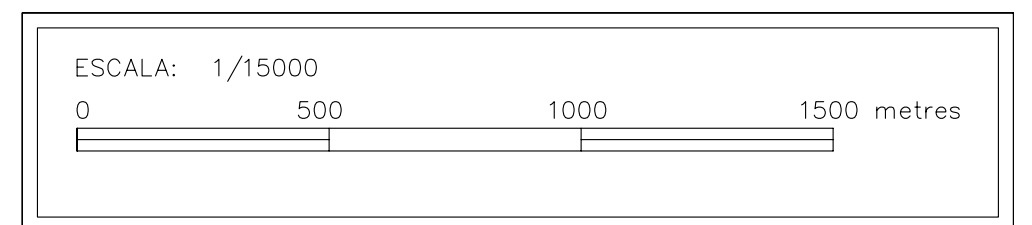
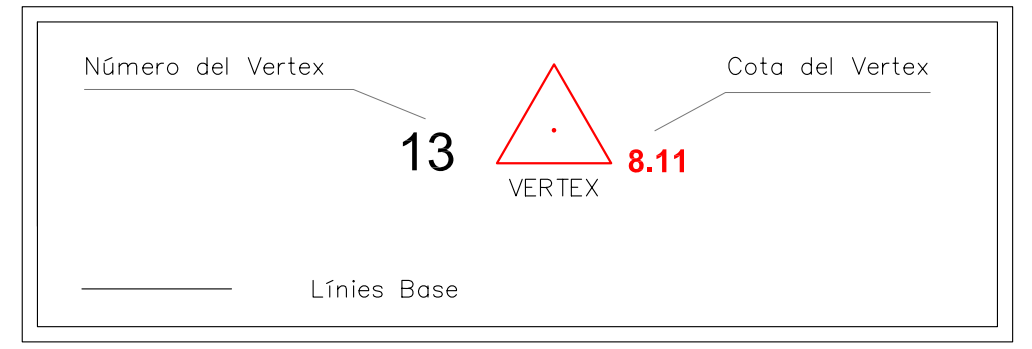
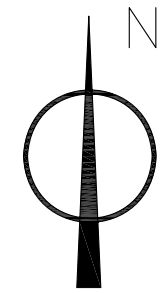
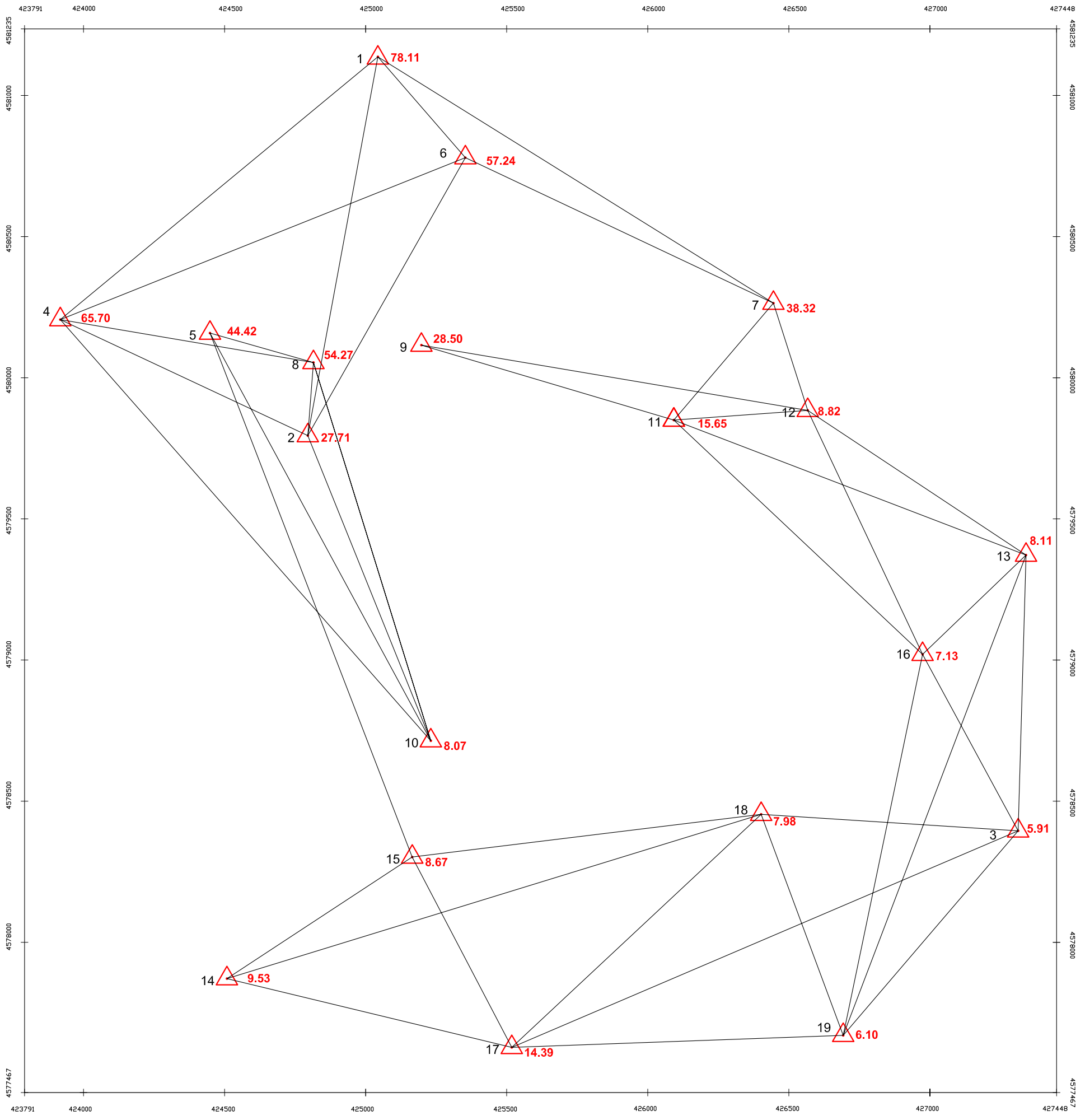
Num. Plànol: 1

Autor: Maria Lluç Rusca Mestre



PROYECCIÓN UTM. FUS 31. HEMISFERIO NORD.  
Elipsoide de Hayford. Altitudes referidas al nivel mig del mar a Alacant

PROJECTE FINAL DE CARRERA. ENGINYERIA TÈCNICA TOPOGRÀFICA		
PROJECTE: XARXA GEODÈSICA A L'HOSPITALET DE LLOBREGAT		
DESCRIPCIÓ: Ubicació dels Vèrtexs Geodèsics		
	DATA: JUNY 2009	ESCALA: 1/2000
	MUNICIPI: L'HOSPITALET DE LLOBREGAT	NUM. PÀNOL: 2
	PROVÍNCIA: BARCELONA	
	AUTOR: MARIA LLUC RUSCA MESTRE	



PROJECCIÓ UTM. FUS 31. HEMISFERI NORD.  
 El.lisoide de Hayford. Altituds referides al nivel mig del mar a Alacant

PROJECTE FINAL DE CARRERA. ENGINYERIA TÈCNICA TOPOGRÀFICA		
PROJECTE: XARXA GEODÈSICA A L'HOSPITALET DE LLOBREGAT		
DESCRIPCIÓ: Vèrtexs i Línies base.		
	DATA: JUNY 2009	Escala: 1/15000
	MUNICIPI: L'Hospitalet de Llobregat	NUM. PÀNOL: 3
	PROVÍNCIA: Barcelona	
	AUTOR: Maria Lluç Rusca Mestre	