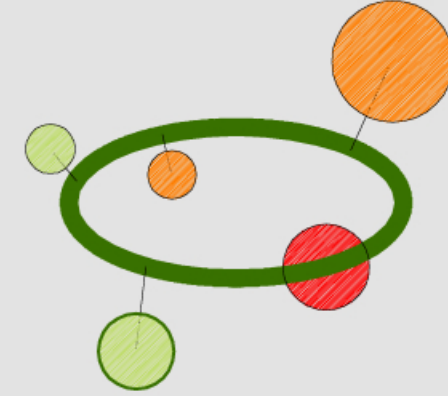


# 02. Els 2 recs i el passeig fluvial

## Béns patrimonials associats a la anella verda

1. Pont de la Margineda
  2. Roureda de la Margineda
  3. Casa dels Russos
  4. Roc d'Enclar
  5. Església romànica de Sta Coloma
  6. Zona arqueològica del Cedre
  7. Camins associats a l'anella
- Rec de l'Obac: 19 camins associats  
 Camí del Patapou  
 Camí del Pont Pla...
- Rec del Solà: 10 camins associats  
 Camí dels Marginets  
 Camí d'Encorcers...
8. Feixes del solà d'Andorra
  9. Roc del Patapou
  10. Borda del Blau
  11. Pont Pla
  12. Zona arqueològica del Fener
  13. Roc de Senders
  14. Feixes de l'Obac
  15. Certs equipaments previstos



Diferents tipus de béns associats a l'anella, enriquint el del seu recorregut cultural



Rec de l'obac



Rec del solà



Passeig fluvial



Passeig fluvial




1



2



3



4



7



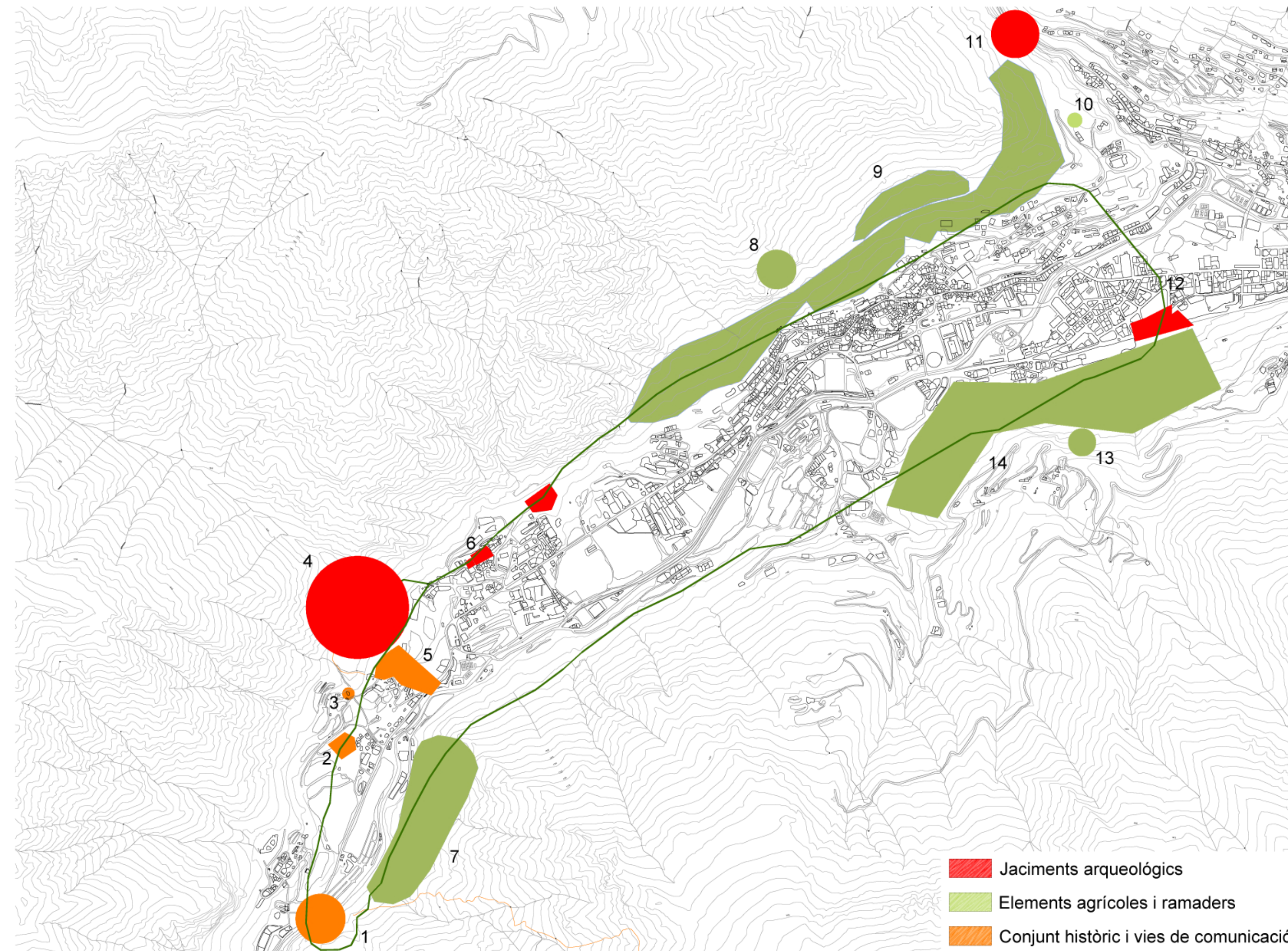
9



10



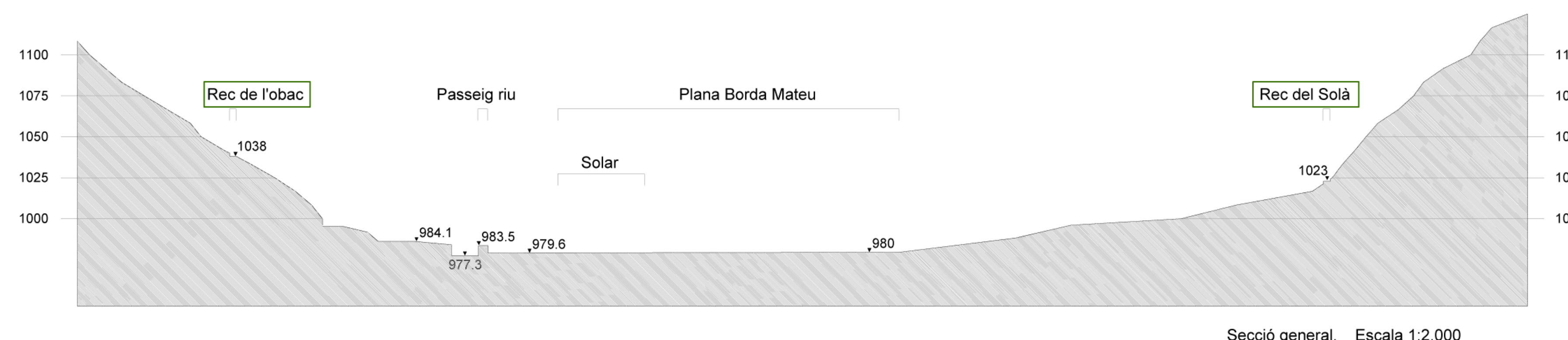
11



- Jaciments arqueològics
- Elements agrícoles i ramaders
- Conjunt històric i vies de comunicació



Espai de l' Anella Verda (traçat 15 km de longitud)  
 Rec del Solà + Rec de l'Obac + Espais connectius



Secció general. Escala 1:2.000

## Intervenció

Arrel de l'anàlisi de l'entorn on es troba la nostra zona d'intervenció el programa a desenvolupar consistirà en un equipament que complementi, enriqueixi, el recorregut de l'anella verda, es relacioni amb el nou passeig al cantó del riu (i el seu futur carril bici) i supleixi les mancances d'un equipament, actualment obsolet, en la parròquia d'Andorra la Vella. Un equipament comunicat amb els 2 recs, amb el passeig fluvial i molt proper a 2 escoles i 3 centres esportius.

El programa principal de la zona (solar) serà:

1. Nova biblioteca nacional.  
 Ja que l'actual biblioteca de la parròquia ha quedat obsoleta per a les necessitats de la parròquia. A més la seva situació cèntrica i propera a dues escoles importants del país serà molt enriquidora.
2. Punt d'informació. (General i especialitzat)  
 2.1 Centre d'informació turística general del país.  
 2.2 Centre d'informació específic de montanya relacionat amb l'anella verda i les múltiples activitats, excursions... per la natura que es poden fer a Andorra.
3. Oficines, aules.  
 3.1 Despatxos per als diferents grups de montanya. Banders, monitors de muntanya, monitors d'esquí, membres de l'EFPEM...  
 3.2 Aules d'ensenyament per a futurs monitors.
4. Reestructuració i remodelació del passeig  
 4.1 Carril bici associat al passeig amb punt de lloguer-prèstec de bicicletes
5. Gran espai públic verd associat als equipaments i que actua com a espai connectiu urbà entre els 2 recs  
 5.1 Parc urbà que combinarà zones dures d'activitats i zones verdes que dotaran a la zona d'un pulmó verd que actualment manca.

## Futur (línia taronja - línia verda - línia groga)

Actualment, funciona a Andorra el carril bus, per tal de millorar i augmentar el funcionament del transport públic. Aquest carril bus s'ha relacionat i promociat des del seu naixement amb el color taronja, en l'anomenada línia taronja. Seguint aquest exemple (disseny) podrien sorgir una futura línia verda i una futura línia groga.



Carril bus



Anella verda

Carril bici



Recorreguts culturals associats a l'anella verda

