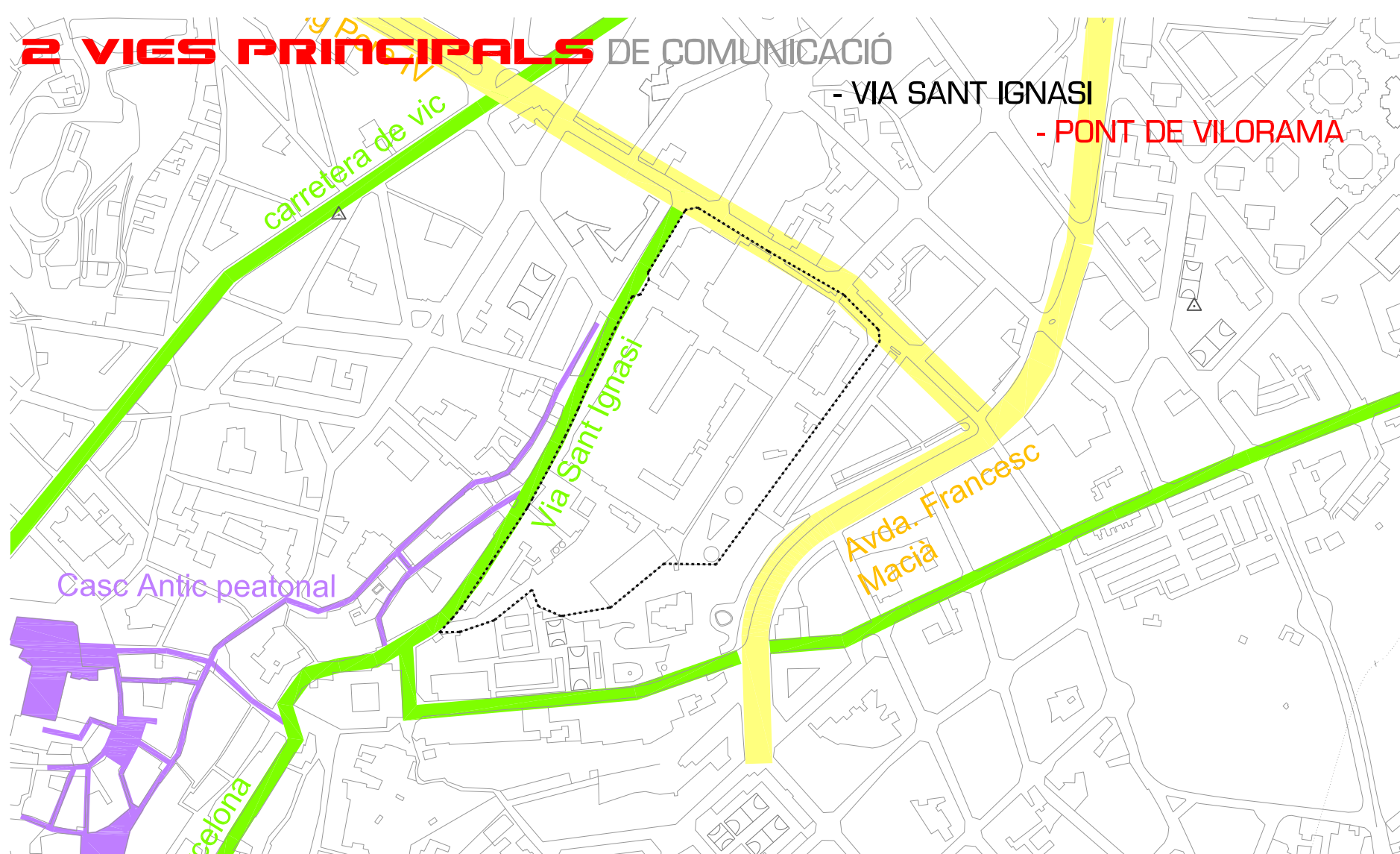
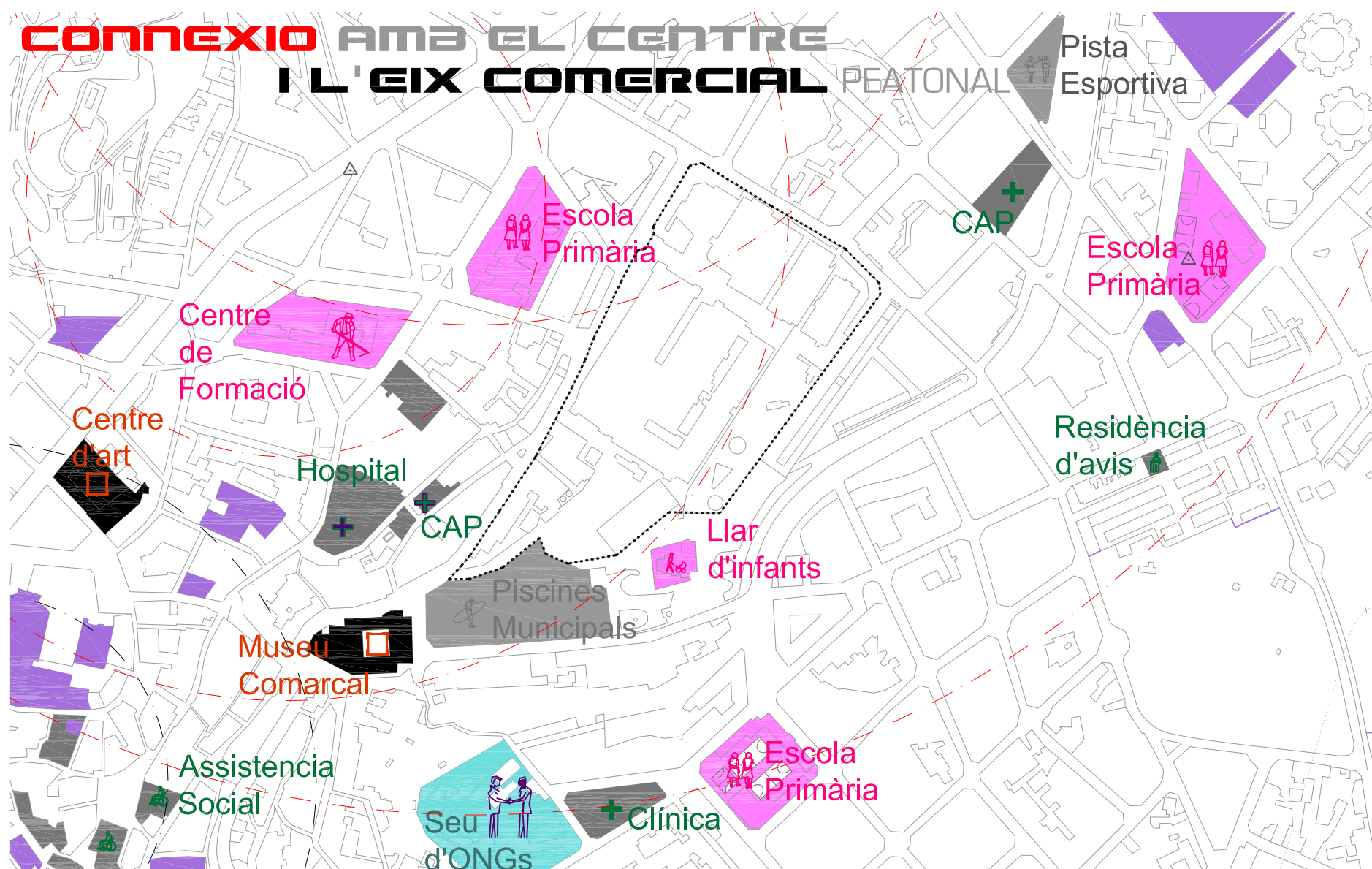


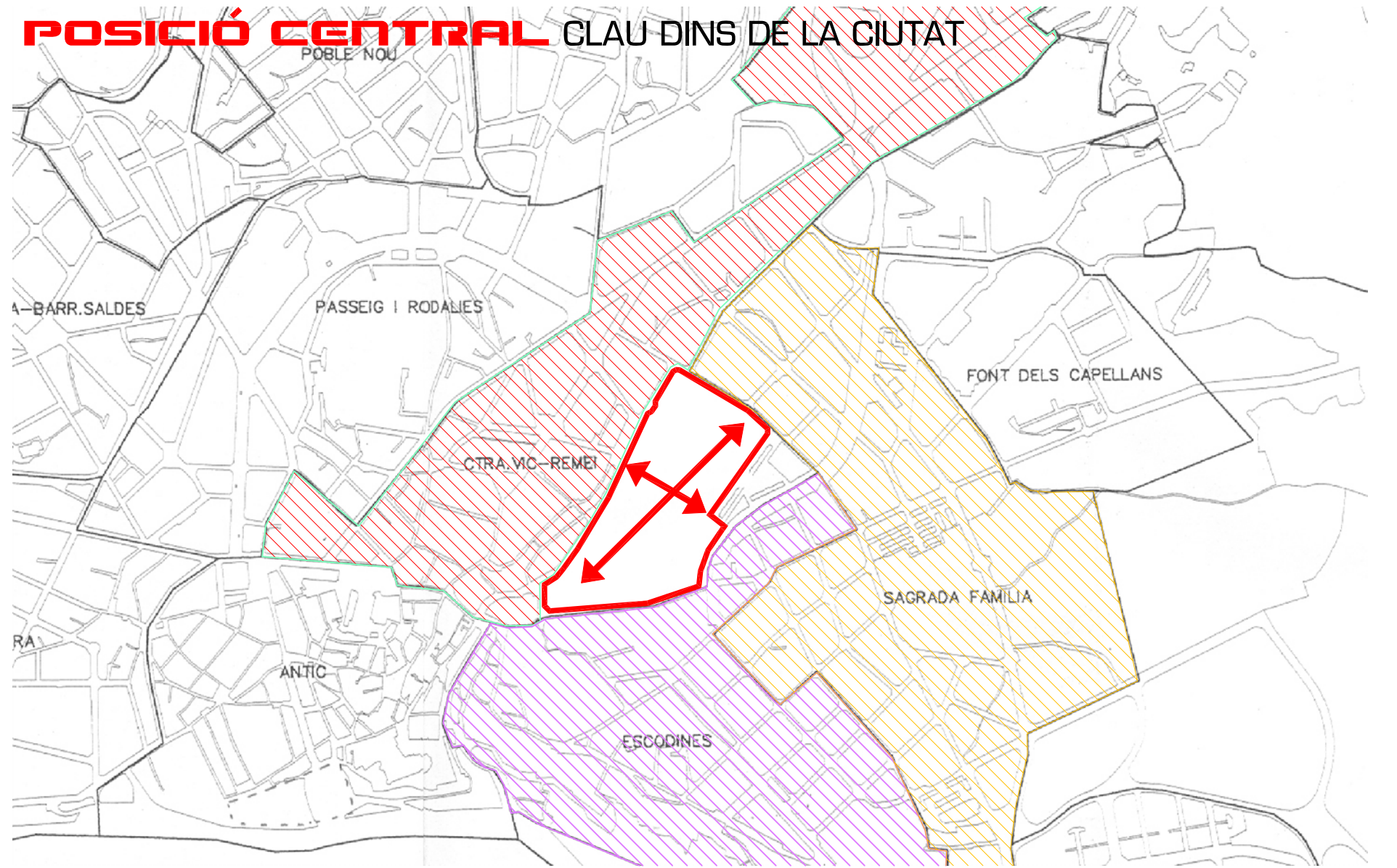
**PLANEJAMENT** e: 1/5.000  
DIRECTRIUS DEL PLANEJAMENT I RÈGIM DEL SÒL



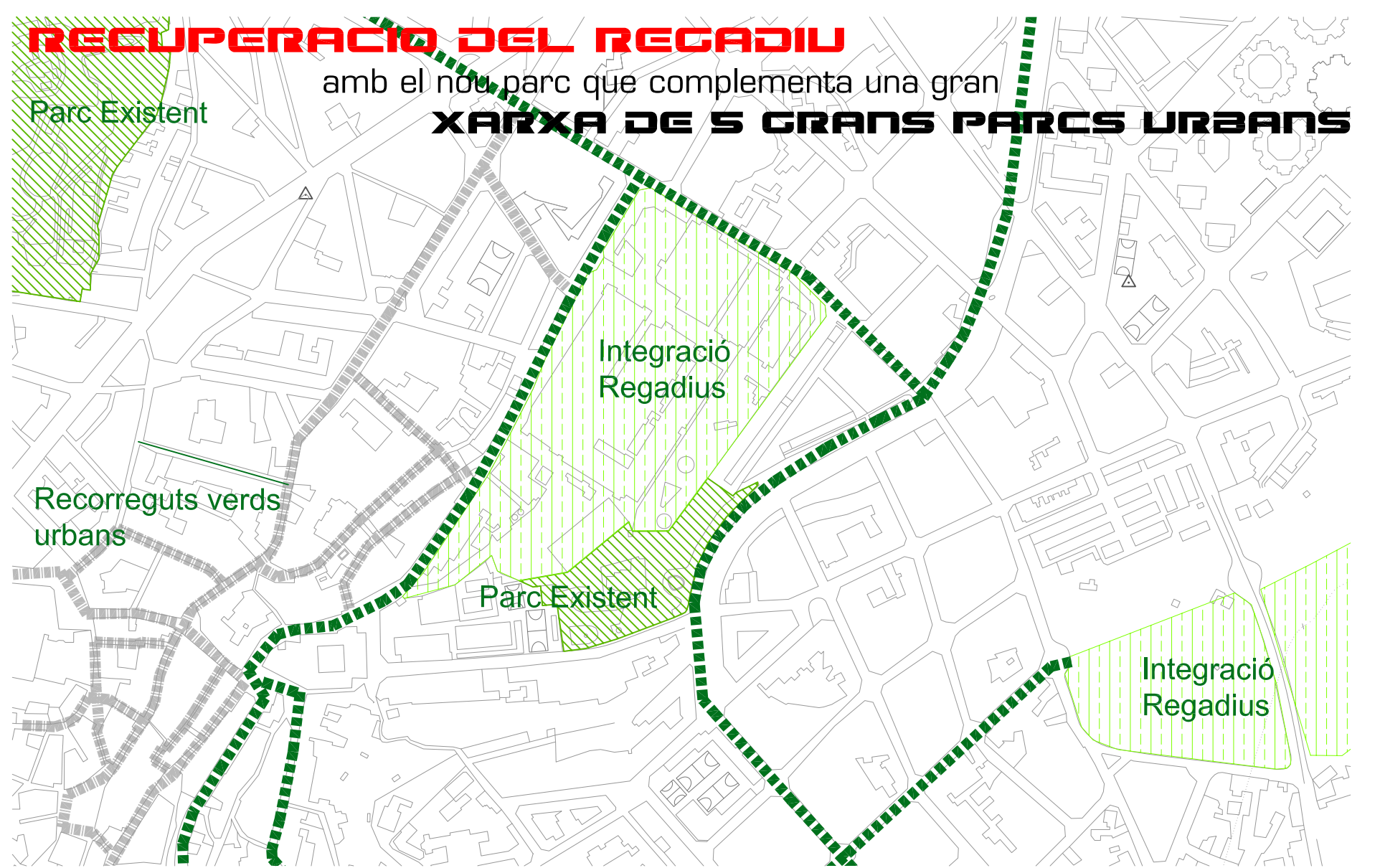
**EIXOS VIARIS** e: 1/5.000  
EIXOS VIARIS PRINCIPALS DE RELACIÓ RODADA I PEATONAL



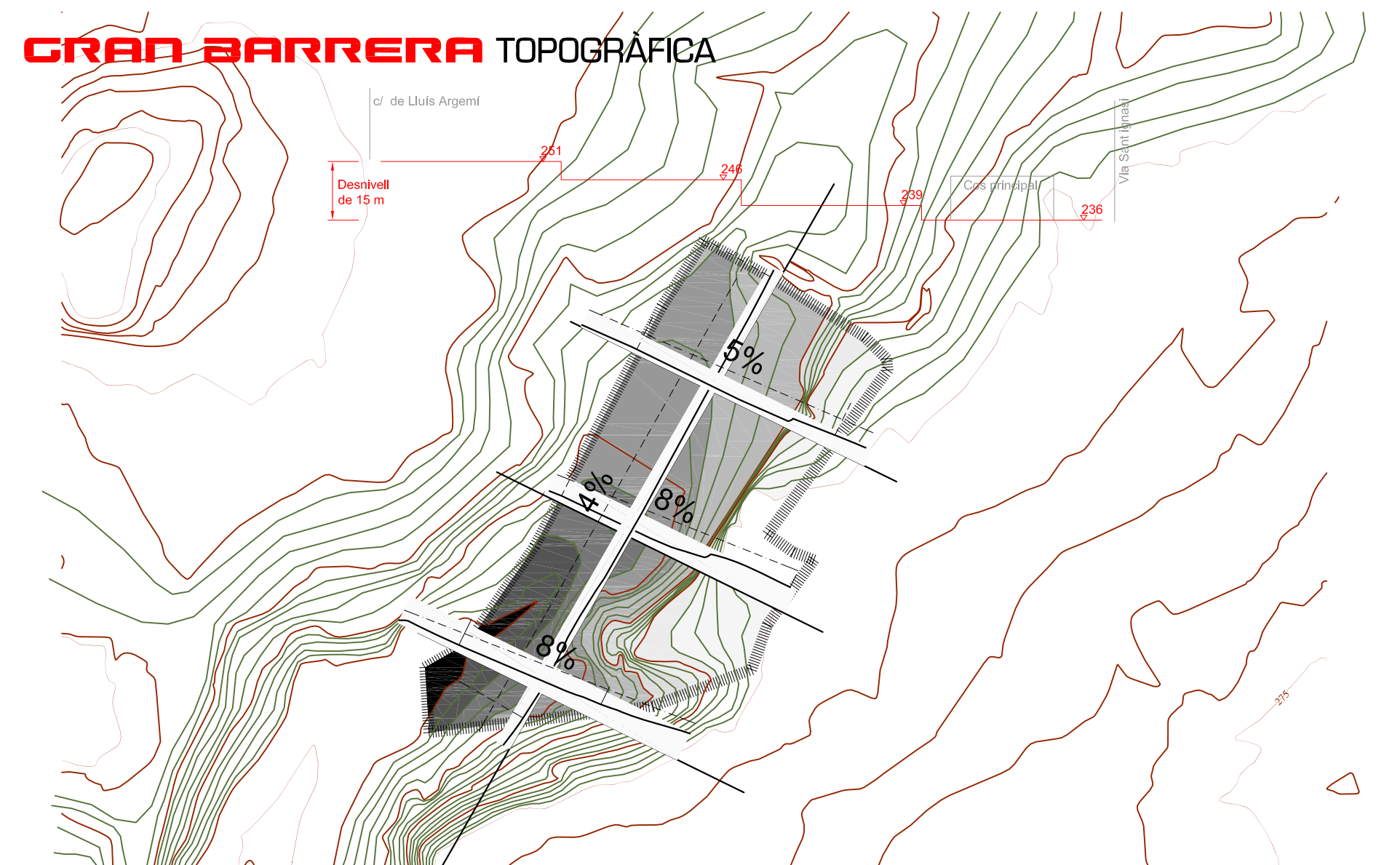
**EQUIPAMENTS** e: 1/5000  
EIXOS VIARIS PRINCIPALS DE RELACIÓ RODADA I PEATONAL AMB LA CIUTAT



**SITUACIÓ** e: 1/5.000  
SITUACIÓ EN EL CONTEXT DE LA CIUTAT



**ESPAI VERD** e: 1/5.000  
PARCS URBANS I RELACIÓ AMB LA RECUPERACIÓ DE LA SÈQUIA



**TOPOGRAFIA** e: 1/5.000  
DESNIVELL EN SENTIT EST - OEST DE 15 M

