

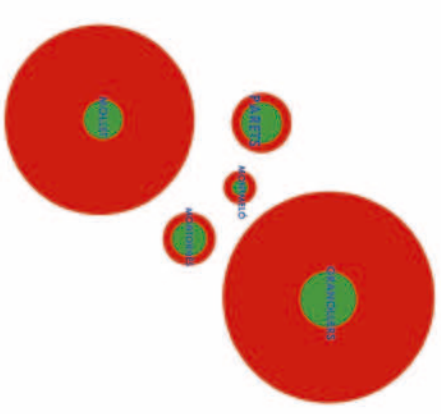


SITUACIÓ GEOGRÀFICA

MOVILITAT

AMB L'OCCUPACIÓ IRRACIONAL DEL TERRITORI, CREEM UN XARXA D'INFRASTRUCTURES INNECESSÀRIES, ON ES VINCLEL NATURAL I FÍSIC DEL QUE CONSIDEREM POBLE ES DILUEIXEN.

	Km²	Hab
MONTMELÓ	4,01	8724
GRANOLERS	14,87	54456
PARETS	9,11	13912
MOLETT	10,27	50421
MONTORNÉS	12,27	14045



REORGANITZACIÓ DEL TERRITORI



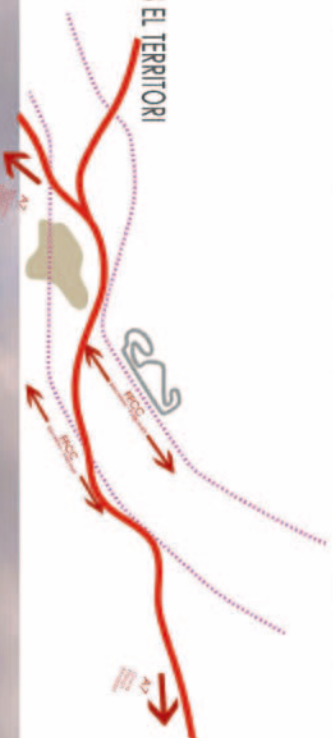
CREAR LÍNEES POTENS D'IDENTIFICACIÓ DEL TERRITORI I, UNIFICAR USOS PER UNA MILLORA EN LA COMUNICACIÓ I LA RELACIÓ DELS ESPAIS.
 LES NOVES LÍNEES D'USOS HAN DE SER UN ENLLAÇ ENTRE EL MUNICIPI I EL NOU ESPAI, HI HAN DE POTENCIAR ELS NOUS USOS, CREANT UN SISTEMA VIARI OPTIM I AMB NOVES PRESTACIONS PEL MUNICIPI.
 ORGANITZAR EL TERRITORI RESIDUAL DEL CIRCUIT DE MONTMELÓ FRAGMENTAT EN TRES MUNICIPS, BISSANT LES LÍNEES D'ACTUACIÓ I US QUE ES RELACIONA I IDENTIFICA.



RELACIÓ DEL CIRCUIT AMB EL TERRITORI

ESDEVENIMENTS ANUALS DEL CIRCUIT

- GRAN PREMIS GRANIA MARLBORO F1
- 100.000 visitants
- GRAN PREMIS CATALUNYA MOTOCICLISTA
- 100.000 visitants
- 24 NOTES D'AUTOMOBILISME
- 45.000 visitants
- 24 NOTES DE MOTOCICLISTA
- 25.000 visitants



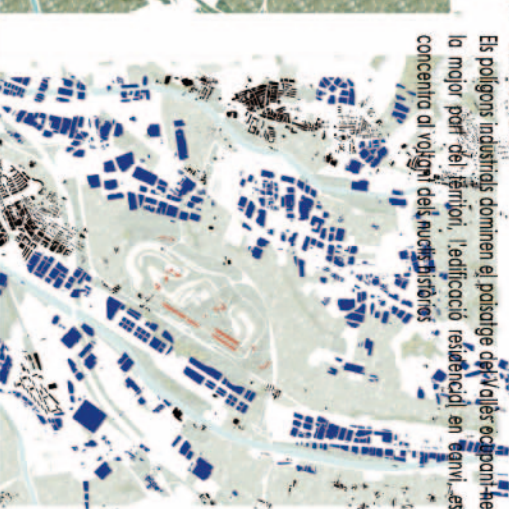
ESPAS VERDS-BOSCOS



INCONNEXIÓ

ES POLÍGONS INDUSTRIALS DOMINEN EL PAISATGE DE LA OBLIJA ECONOMIQUA. HE LA MILLOR PART DEL TERRITORI, L'EDIFICACIÓ RESIDENCIAL EN TERRINETS CONCENTRATS AL VOLTANT DELS NUCS INDUSTRIALS.

EDIFICACIÓ



HOTEL AL CIRCUIT DE CATALUNYA

Gener 2007 Tribunal 6

Alumne : Emma Campoy Flores

ANÀLISI

esquemes