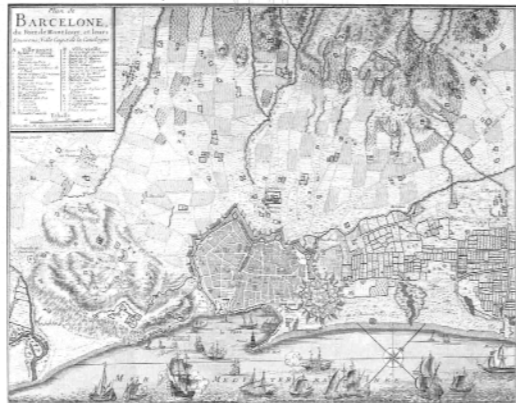


- 01 PARC DE LES GLÒRIES
- 02 MERCAT DELS NOUS ENCANTS
- 03 TEATRE NACIONAL DE CATALUNYA
- 04 L'AUDITORI
- 05 MUSEU DEL DISSENY DE BARCELONA
- 06 CENTRE CULTURAL LA FARINERA
- 07 PARC AUDIOVISUAL
- 08 CENTRE COMERCIAL GLÒRIES
- 09 UPF - CA L'ARANYO
- 10 MUSEU CAN FRAMIS
- 11 UOC UNIVERSITAT OBERTA DE CATALUNYA
- 12 PARC CENTRE DEL POBLENOU
- 13 RAMBLA DEL POBLENOU
- 14 UPF - CAMPUS CIUTADELLA
- 15 PARC DE LA CIUTADELLA
- 16 PORT OLÍMPIC
- 17 PARC DE LES DUNES
- 18 PARC DIAGONAL-MAR
- 19 CENTRE COMERCIAL DIAGONAL-MAR
- 20 PARC DEL FORUM
- 21 BARCELONA ACTIVA



1718

Inicialment aquesta zona de Barcelona eren grans extensions de terrenys humits, aigüamolls i llacunes, ubicades fora muralles.



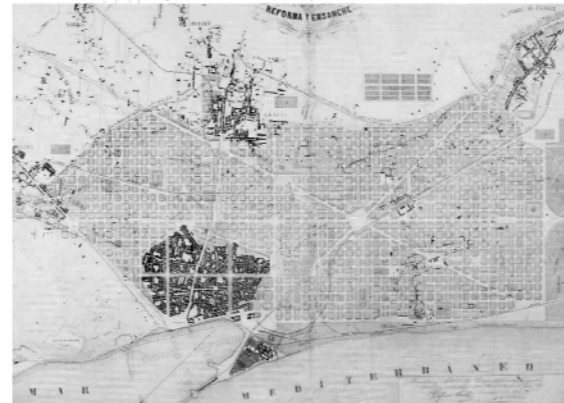
1855

L'abundància d'aigua al subsòl, i la proximitat al ferrocarril i al port, n'atavoreix la seva industrialització. Nucli de Sant Martí.




1859

La implantació del Pla Cerdà topa amb els teixits del nucli, no reconeixent les traces originals, tot generant dificultats a l'hora de voler implantarlo.



1986

El "Manchester Català" resultat de la forta industrialització i motor econòmic de la ciutat es veu afectat pel PGM '76 reordenant el front litoral i obrint l'Avinguda Diagonal.



01

LÀMINA LOCALITZACIÓ CIUTAT DE BARCELONA

ESCALA 1 / 5000

PROJECTE FINAL DE CARRERA
COMUNITATS HABITABLES
RESIDÈNCIA D'ESTUDIANTS AL DISTRICTE 22@

ESTUDIANT LLUÍS MARCET SALVADOR TUTOR ROGER SAUQUET LLONCH

ESCOLA TÈCNICA SUPERIOR D'ARQUITECTURA DEL VALLÈS

JUNY 2015