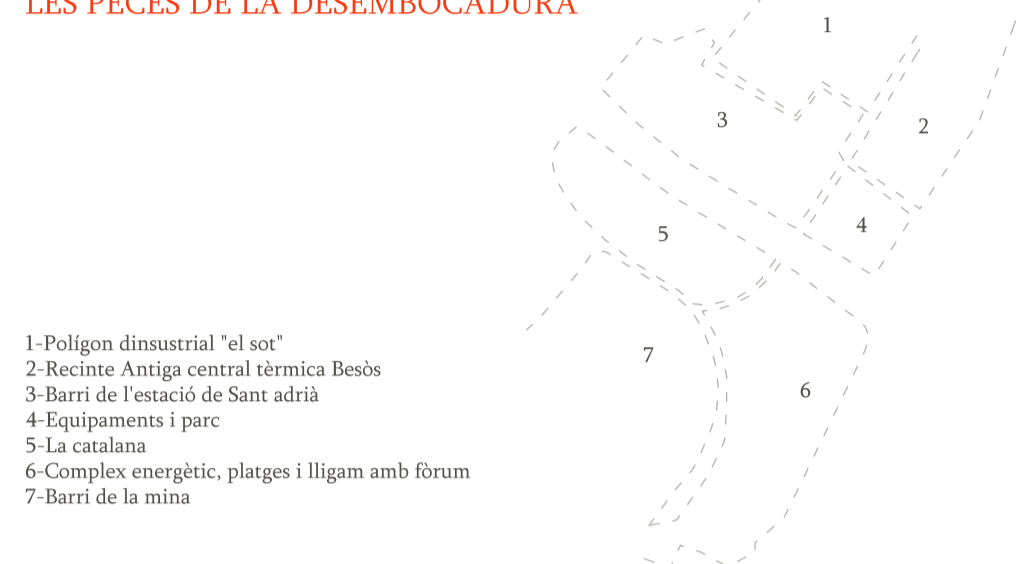


ENTORN DE DESEMBOCADURA: CONJUT DE PECES AÏLLADES

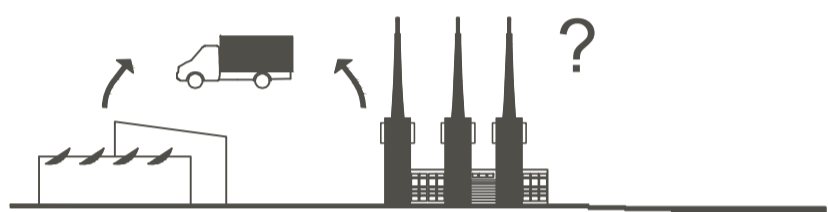
Hi ha una escala per als projectes que articulen la ciutat. Els grans carrers que formen traces que creuen o defineixen una part important de la ciutat. També hi ha una escla per als projectes que, en un entorn concret, aglotinen diferents projectes, diferents peces de ciutat, de vegades amb funcions i antiguitats diverses, però que comparteixen una identitat comuna, alguna cosa que els relaciona. L'espai de desembocadura es podria entendre com l'arribada d'aigües d'un riu al mar", o, a escla de ciutat, com totes aquelles peces urbanes que estan relacionades amb el curs final del riu. La desembocadura del Besòs la conformen els diferents barris i peces que van desde el fòrum fins, l'actualment polígon industrial, entorn de les anomenades 3 xemeneies del Besòs, la ja en desús tèrmica de 1975 propietat d'Endesa.

LES PECES DE LA DESEMBOCADURA



- 1- Polígon industrial "el sot"
- 2- Recinte Antiga central tèrmica Besòs
- 3- Barri de l'estació de Sant Adrià
- 4- Equipaments i parc
- 5- La catalana
- 6- Complex energètic, platges i lligam amb fòrum
- 7- Barri de la mina

Polígon industrial "el Sot" i tèrmica (1976-2011)



Cotxeres TRAM

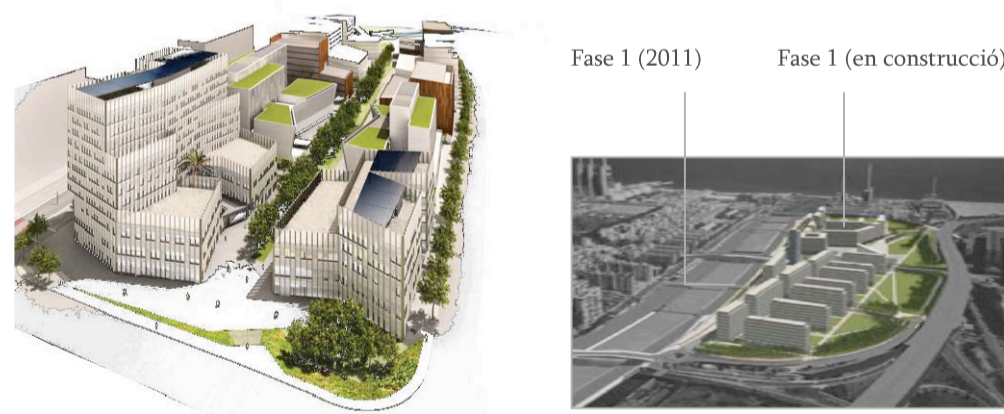


Complex energètic



Nou campus UPC (en construcció)

Rehabilitació de la Catalana



PREVISIÓ D'ADAPTACIÓ DE LES NOVES PECES



El Sector **Universitari UPC (C4)** obre l'accés fins la ronda i la connexió amb la platja via el projecte d'espai públic d'Avalos i herreros. La possibilitat que la rbla de la mina creui la ronda (amb algun edifici associat al port) és un tema pendent, juntament amb la col·locació d'una peça urbana d'altura al creuament ronda / Maristany, com en l'esquema adjunt

La **Catalana** nova difícilment s'adapta a la idea de conjunt. La fase 1 està construïda i arrossega molts problemes degut a l'aïllament i la falta d'ocupació. La fase 2 que està en procés d'urbanització seguirà fàcilment el mateix procés

ESTAT ACTUAL I PROJECTES EN CONSTRUCCIÓ


LA FORMACIÓ DE LES ACTUALS PECES URBANES



1- L'aïllament urbà:
Les infraestructures es posen al costat del riu. Primer el tren i posteriorment la ronda. (esquema: Tren-ronda-riu)

2- L'ocupació dels espais límit:
Les peces d'abastiment de la ciutat (L'elèctrica al costat del riu amb el seu barri-colònia i els magatzems i la petita indústria) es col·loquen en els espais lliures que deixen infraestructures i riu, mentre les masses urbanes de Breclona i Badalona/St Adrià creixen fins aquest límit. (mini-plànol: Infraestructures amb caques construïdes)

3- Les grans peces monofuncionals, noves barreres
Les peces que es col·loquen als buits d'infraestructures i rius són molt marcats. Els monousos també creen un tall en les relacions urbanes, i, en aquest cas, en relació amb Sàndria/Badalona. (esquema infraestructures + boles dels barris amb símbol)



Entorn centrat en la desembocadura?

