

ANNEX 1

PLÀNOLS

ÍNDEX DE PLÀNOLS

1.MAPA TOPOGRÀFIC

2.OPCIÓ 1

3.OPCIÓ 2

4.OPCIÓ 3

1 MAPA TOPOGRÀFIC

Disseny d'una xarxa de bombament d'aigua per a reg del pantà de la Llosa del Cavall

Escala:

1:800

Autor:

JORDI BESORA SOLÉ

Data:

17/06/2014

UNIVERSITAT POLITÈCNICA DE CATALUNYA

LLEGENDA:

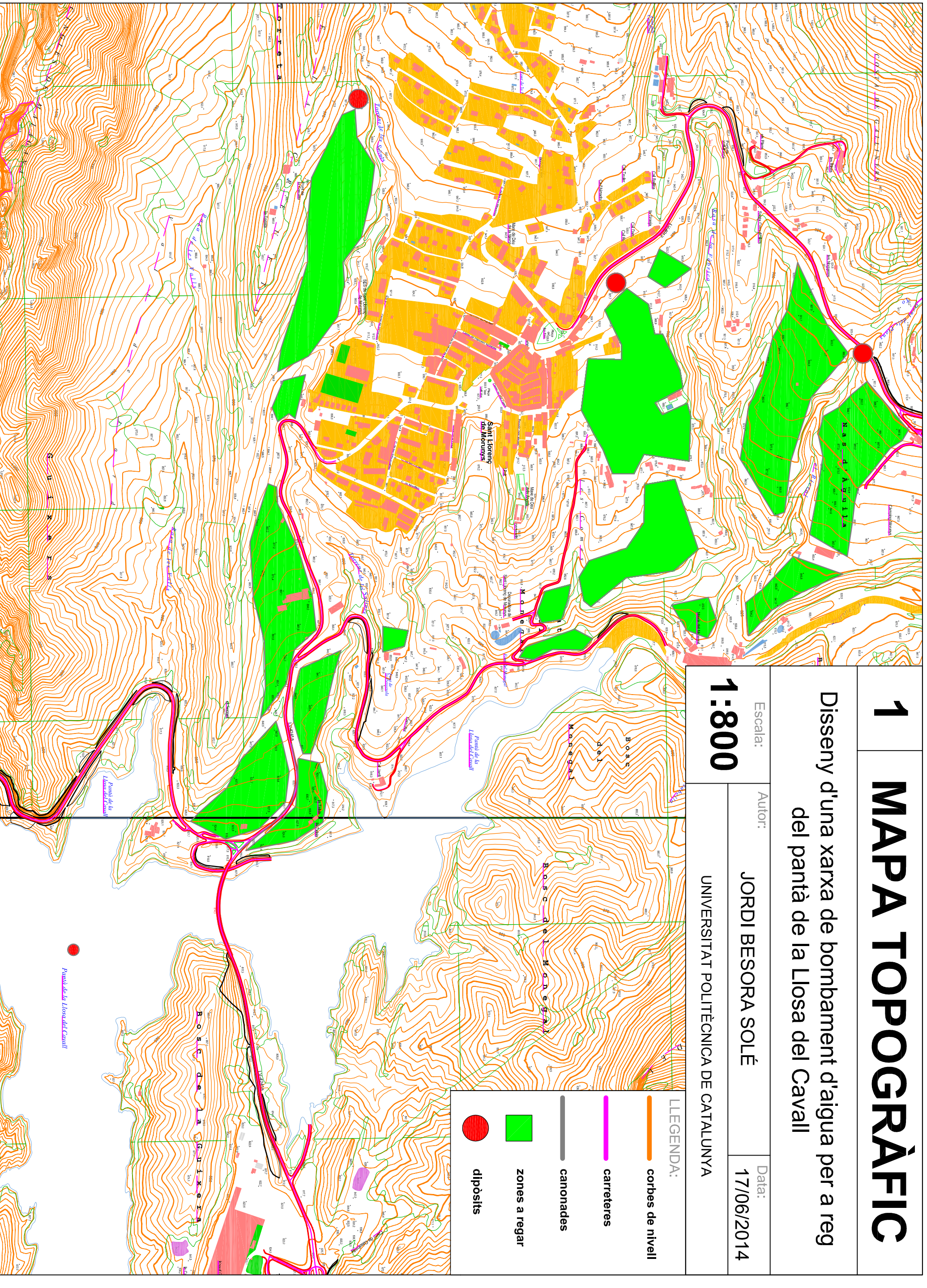
corbes de nivell

carreteres

canonades

zones a regar

dipòsits



2

OPCIÓ 1

Disseny d'una xarxa de bombament d'aigua per a reg del pantà de la Llosa del Cavall

Escala:

1:800

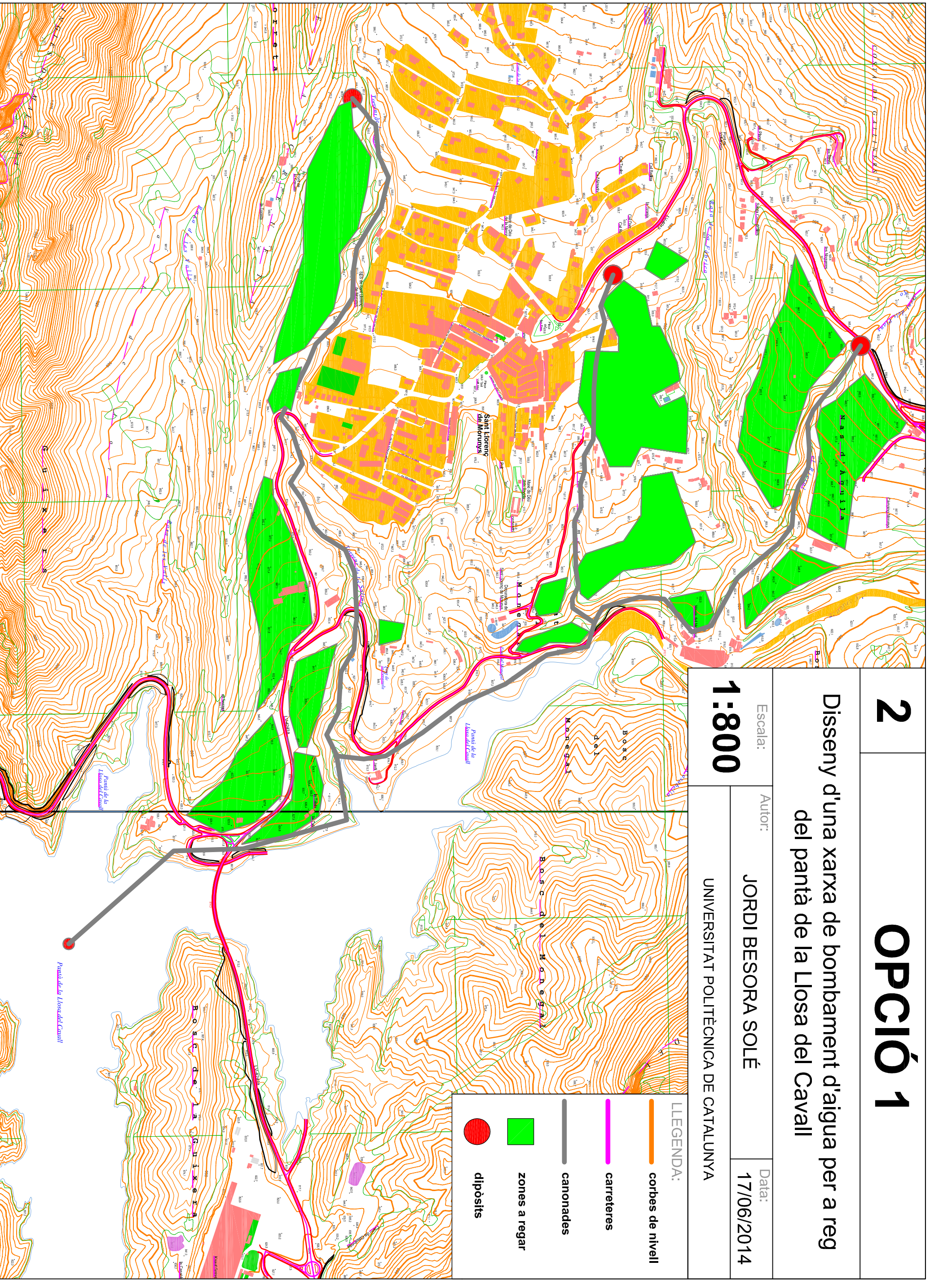
Autor:

JORDI BESORA SOLÉ

Data:

17/06/2014

UNIVERSITAT POLITÈCNICA DE CATALUNYA



3

OPCIÓ 2

Disseny d'una xarxa de bombament d'aigua per a reg del pantà de la Llosa del Cavall

Escala:

1:800

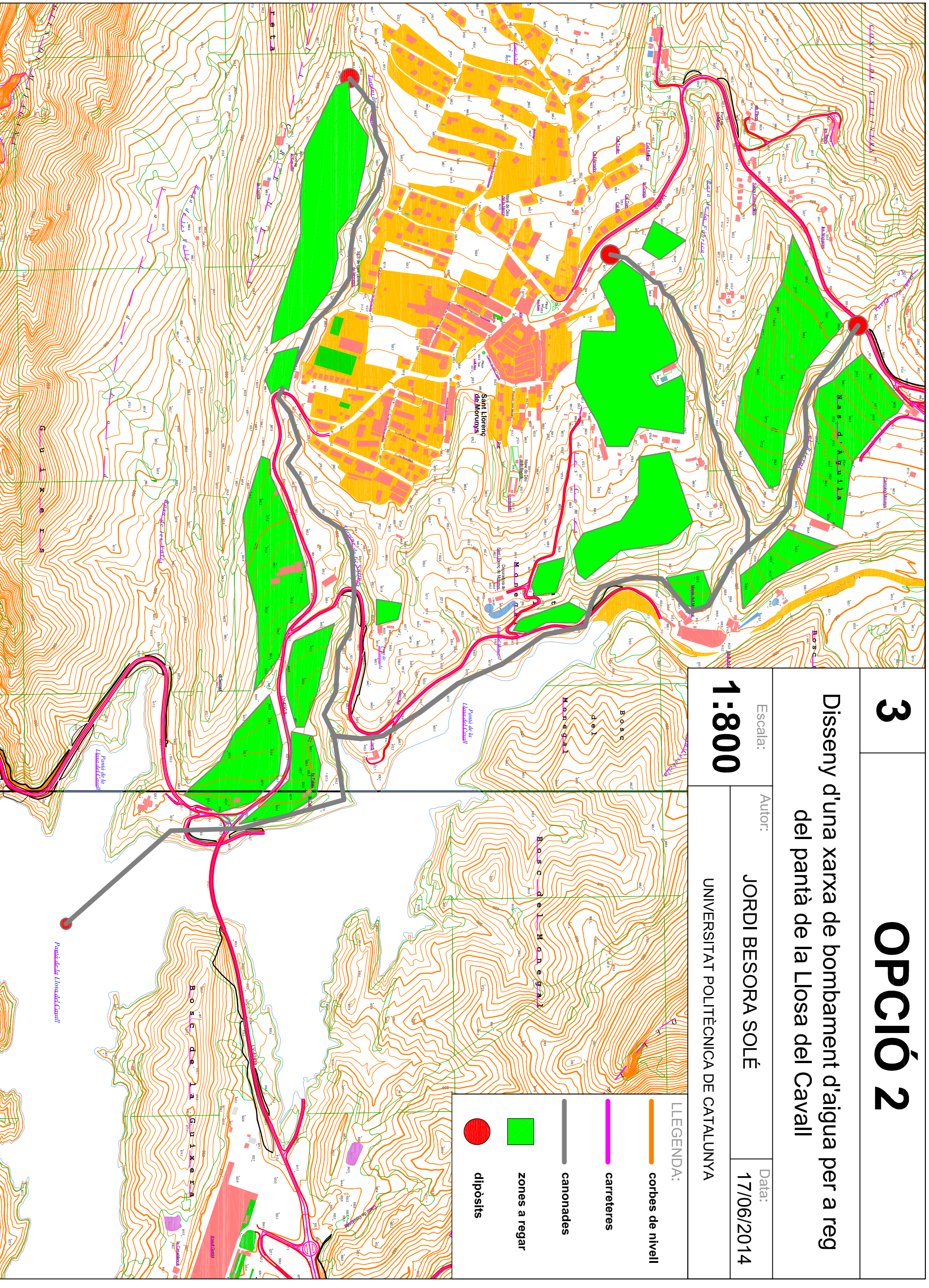
Autor:

JORDI BESORA SOLÉ

Data:

17/06/2014

UNIVERSITAT POLITÈCNICA DE CATALUNYA



LLEGENDA:

corbes de nivell

carreteres

canonades

zones a regar

dipòsits

4

OPCIÓ 3

Disseny d'una xarxa de bombament d'aigua per a reg del pantà de la Llosa del Cavall

Escala:

1:800

Autor:

JORDI BESORA SOLÉ

Data:

17/06/2014

UNIVERSITAT POLITÈCNICA DE CATALUNYA

LLEGENDA:

corbes de nivell

carreteres

canonades

zones a regar

dipòsits

