

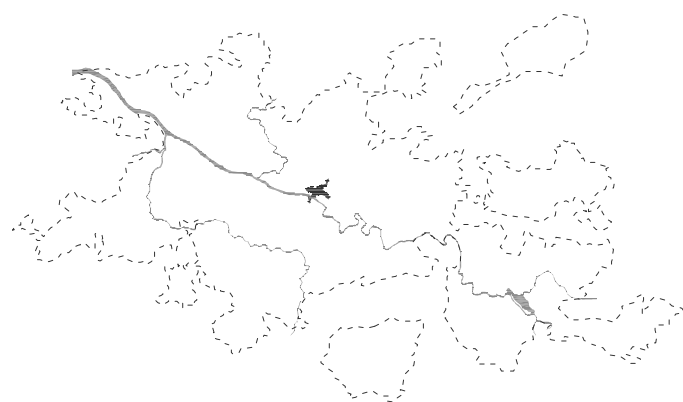
# KELVIN'S URBAN GYM & SPA

Equipament esportiu i d'oci aquàtic dins el Corredor Kelvin a la ciutat de Glasgow

## INTRODUCCIÓ LA CIUTAT DE GLASGOW



Glasgow del segle XVIII



La ciutat de Glasgow és relativament jove, ja que els primers assentaments coneguts daten del segle XII. L'obertura del port el segle XVII marca l'inici del creixement industrial de la ciutat, iniciant el comerç amb Amèrica i apareixent les primeres fàbriques.

Glasgow del segle XIX



A principis del segle XIX es converteix en "la segona ciutat del regne", comptant amb un important centre d'indústria pesada dedicada a la metal·lúrgia i l'enginyeria naval. Les classes benestants aprofiten per embellir la ciutat amb ostentosos edificis victorians i nous desenvolupaments urbanístics.

Glasgow del segle XX



A inicis del segle XX, la població de Glasgow era superior al milió d'habitants, i el 80% es congestionava als barris del sud de la ciutat. La situació de l'habitatge obrer era insostenible. Al finalitzar la II guerra mundial, s'inicia una política d'habitatge públic de real·lojament en àrees perifèriques.

GLASGOW OPEN SPACE STRATEGY e.1/50000



### Glasgow del segle XXI

La política de projectes de renovació urbana, consistent en la recol·locació a gran escala de la població en nous suburbis perifèrics, va doblar l'envergadura de la ciutat en menys de vint anys. S'assenten les bases de l'actual àrea metropolitana del Gran Glasgow, que es converteix en la segona ciutat més poblada del Regne Unit, amb 2.300.000 habitants, un 40% de la població total d'Escòcia.

### Climatologia

Malgrat la seva latitud nord, el clima de Glasgow és més suau que la majoria dels llocs d'igual latitud fora del Regne Unit. La càlida Corrent del Golf provoca una amplitud tèrmica anual molt petita, és a dir, la diferència entre la temperatura mitjana dels mesos més càlids i la dels més freds és d'uns 10°C. Els hiverns acostumen a romandre ennuvolats, amb temperatures mínimes gairebé sempre superiors a 0° i temperatures màximes al voltant de 7°. Durant els mesos d'estiu el patró de temps és bastant inestable i erràtic, tot i que els períodes ennuvolats i humits sense aigua són més freqüents que els períodes assolats. Les temperatures màximes se situen al voltant dels 20°, i les mínimes als 10°. La proximitat a l'Atlàntic converteix la ciutat de Glasgow en una de les més exposades al vent del Regne Unit, amb fortes i freqüents rafegues.

### Glasgow Open Space Strategy

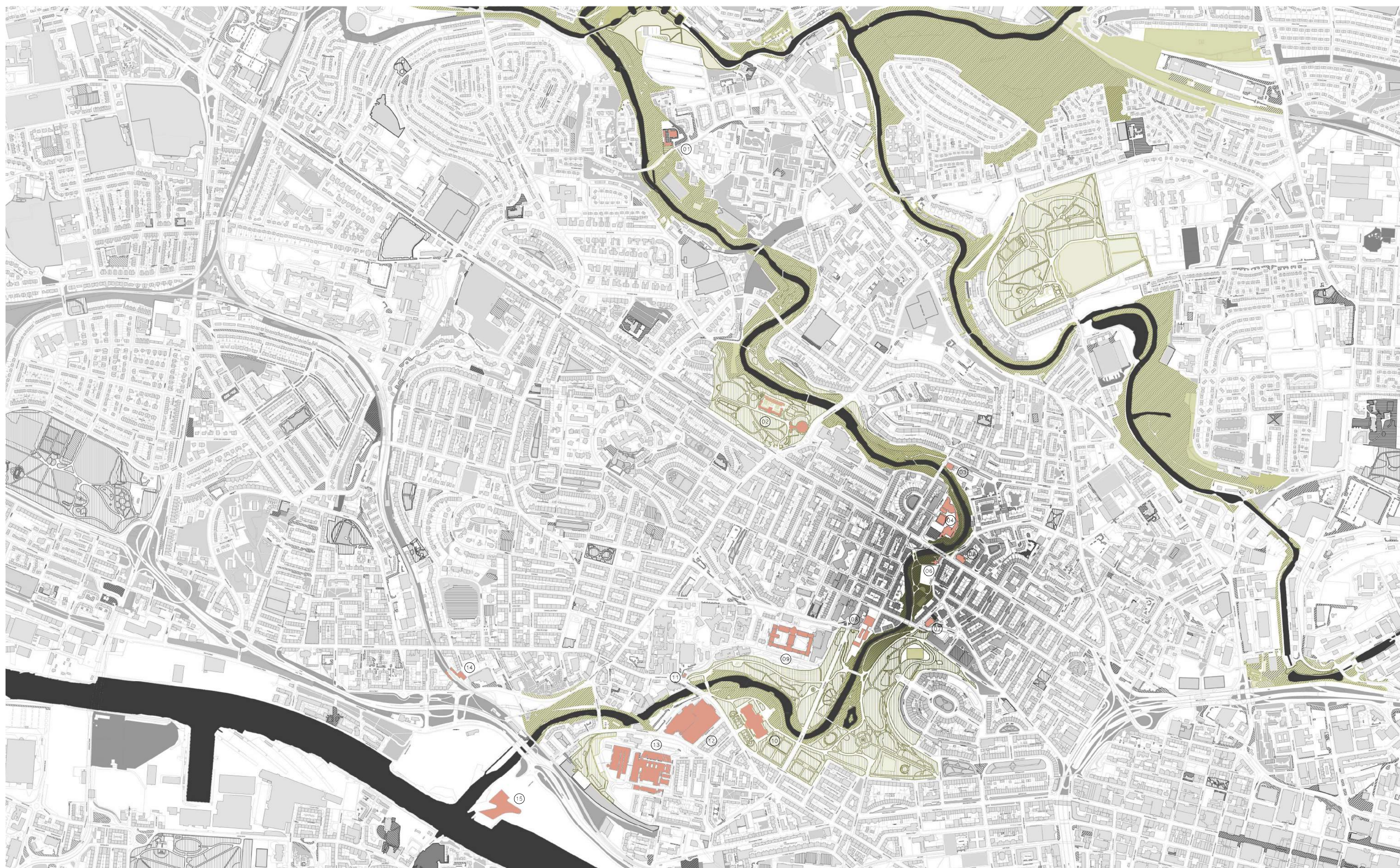

L'estratègia d'espais lliures públics de Glasgow estableix la voluntat de crear una xarxa interconnectada de parcs urbans i espais cívics al llarg dels cursos d'aigua i antigues línies de ferrocarril que travessen la ciutat. Aquesta xarxa d'espais lliures públics vincula directament les comunitats amb els serveis, equipaments, transport públic, i llocs de treball. D'aquesta manera s'estableix que els parcs no són només destinacions en si mateixes, sinó que formen part de rutes, conegudes com a corredors verds, que actuen com a focus d'activitats i com a distribuïdors d'habitants.

- Millorar l'experiència dels usuaris de la xarxa de rutes dels corredors verds mitjançant la incorporació d'equipaments públics que a la vegada atreguin els ciutadans.
- Revitalitzar els espais lliures públics marginals o subutilitzats dels intercanviadors clau de transport públic per eliminar el comportament antisocial i de delinqüència existent.
- Millorar la connexió ecològica en els corredors principals i administrar i millorar la qualitat dels fluxos d'aigua.

### Corredor Kelvin

El riu Kelvin s'obre pas per la ciutat de Glasgow des de les terres de Campsie Fells, al nord de la ciutat, fluint a través d'una gorga arbrada fins arribar al riu Clyde. Constitueix un dels corredors verds de la xarxa interconnectada d'espais lliures públics de la ciutat, incorporant un passeig de vianants que recorre tota la longitud del riu dins la ciutat, connectant-se amb la riba del riu Clyde en la seva desembocadura. Aquest parc lineal de vegetació de bosc mixt caducifoli i zones enjardinades l'utilitzen caminants, ciclistes i famílies, a més de pescadors i piragüistes a l'extrem nord de la seva incursió dins la trama urbana. El fet que el riu Kelvin flueixi principalment a un nivell inferior al desenvolupament urbà que l'envolta li dona un caràcter més rural, allunyat de la ciutat. Alguns dels desenvolupaments urbans vells s'enfronten i respecten la vall, en canvi, altres li donen l'esquena.

CORREDOR KELVIN e.1/20000



01 St Gregory Catholic Church | 02 Glasgow Botanic Gardens | 03 Kelvin Stevenson Parish Church | 04 The Glasgow Academy | 05 Lansdowne Parish Church | 06 Kelvinbridge Underground Station | 07 St Silas Church | 08 Hillhead Primary School | 09 University of Glasgow | 10 Kelvin Grove Museum | 11 Maggie's Center | 12 Kelvin Hall Sports Arena | 13 Royal Hospital for Sick Children | 14 Partick Train Station | 15 Riverside Museum