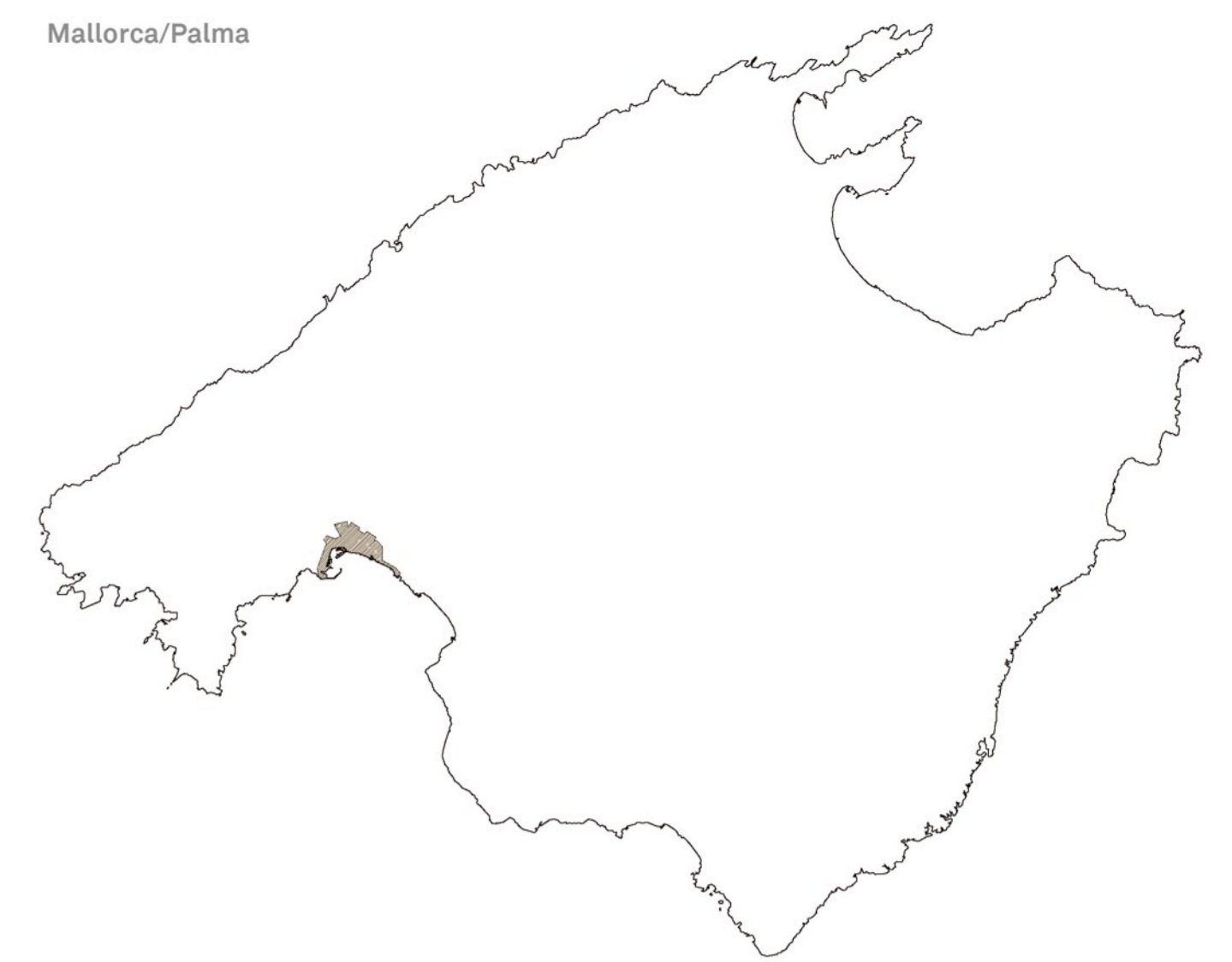
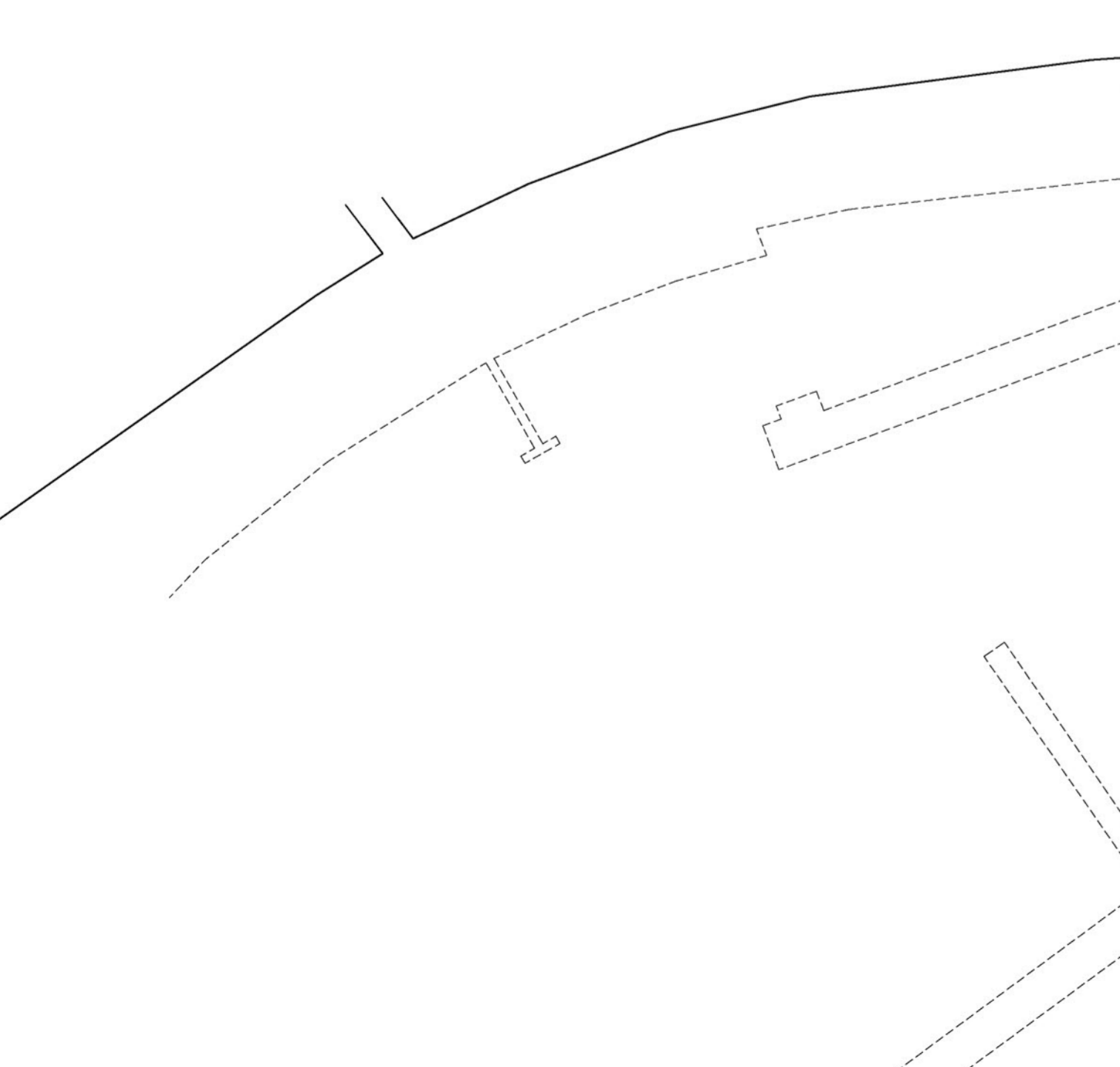

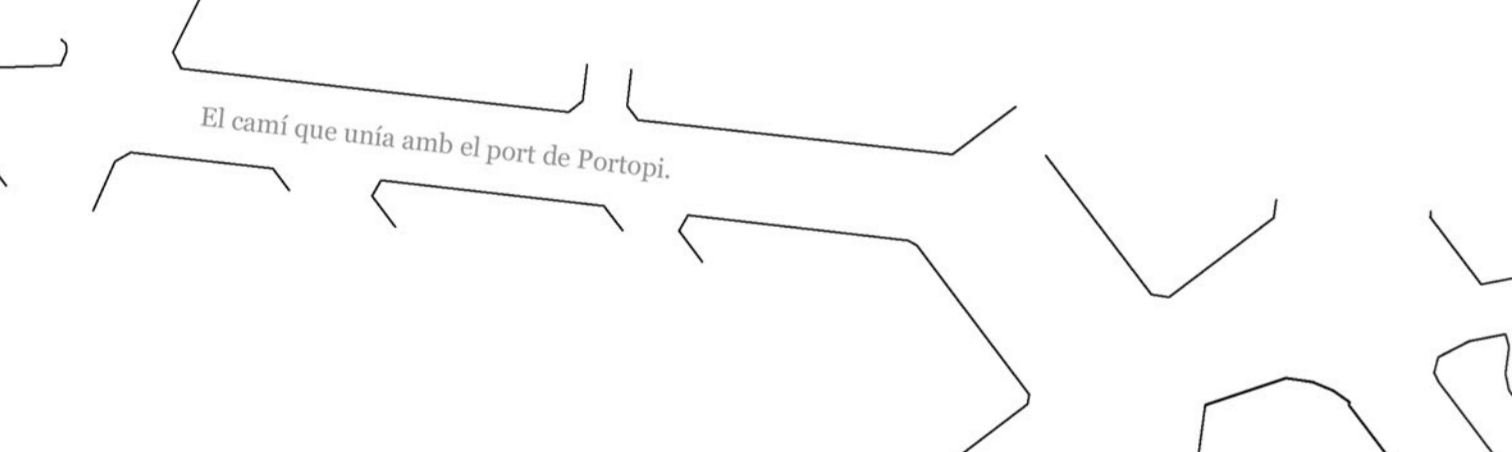
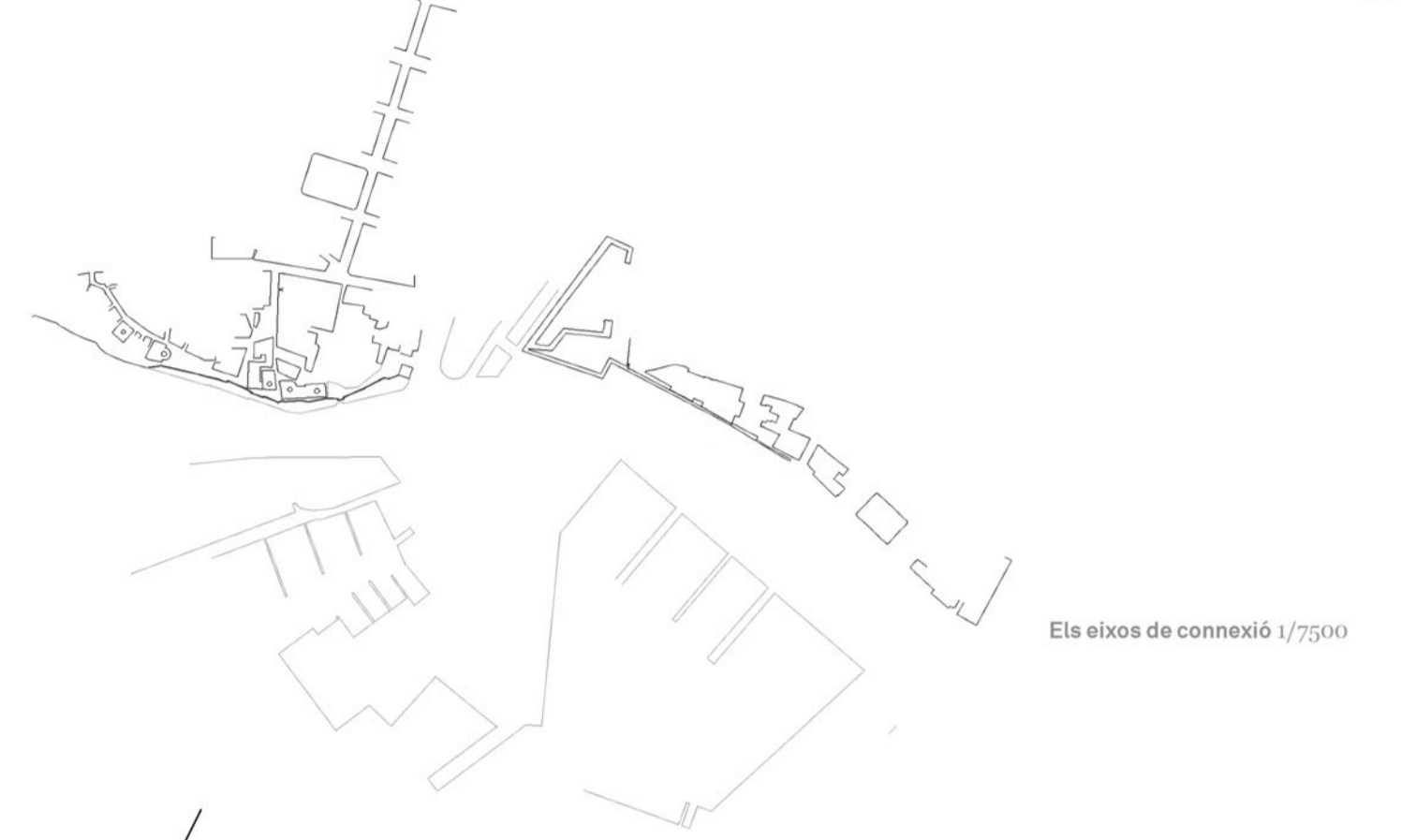


FUNDACIÓ ES JONQUET

Centre d'investigació i innovació
en ciències gastronòmiques



ES JONQUET

Situat al Sud-oest de la ciutat de Palma, Es Jonquet es col·loca sobre un turó limitat, pel sud i sud-oest, per uns penyasegats sobre el mar (que donen a l'actual Passeig Marítim), pel seu costat oest, pel torrent anomenat de Sant Magí, pel seu costat nord pel barri de Santa Catalina i pel seu costat est per la Via Argentina.

La cota més elevada sobre el nivell del mar es d'uns setze metres aproximadament , i coincideix amb la plaça del vapor, espai principal d'accés al barri.

Se sap d'Es Jonquet que fou el primer nucli que es va construir i desenvolupar fora dels límits de la murada.

Durant el primer assentament Romà, es contruïren tres vies principals de comunicació. Una d'elles coincidia amb l'actual carrer Sant Magí, que comunicava la zona de "dins murada" amb el seu port natural de Portopí, i que actualment es el l'eix viari estructurador sobre el que neix el barri.

Els primers assentaments construïts en aquest carrer són posteriors a la conquesta catalana de 1229. Però un document del 1409 cita ja un dels molins fariners de vent , l'anomenat moli d'en Pau, que coronava l'extrem del precipici sobre el mar i no se sap si juntament amb aquest l'acompanyava ja algú més dels set que hi van arribar a haver...

SITUACIÓ

Marta Armengol	PFC-A	2013
Siquet	ESC	1/1000
Ll. Vives	DOC	01/16
F. Bacardit,		
L. Sanfeliu,		
M.L. Sanchez		