

# SITUACIO EN LA TRAMA URBANA DE BARCELONA



## s. XIX Eixample

1855  
 1854 derribo de las viejas murallas.  
 1850 proyecto del ensanche de Ildefons Cerdà  
 1888 Exposición Universal producen cambios urbanísticos importantes.  
 1924 inauguración Metro de Barcelona  
 1929 nueva Exposición Internacional  
 1992 Juegos Olímpicos  
 2004 Fórum de la Cultura



## S. XIV- s. XVIII Raval

1350-17005  
 El continuo crecimiento urbanístico propició una nueva prolongación del recinto amurallado, con la construcción de la muralla del Raval, en la zona occidental de la ciudad, que englobó una superficie de 218 ha, con un perímetro de 6 km. Las obras duraron alrededor de un siglo, desde mediados del siglo XIV hasta mediados del XV



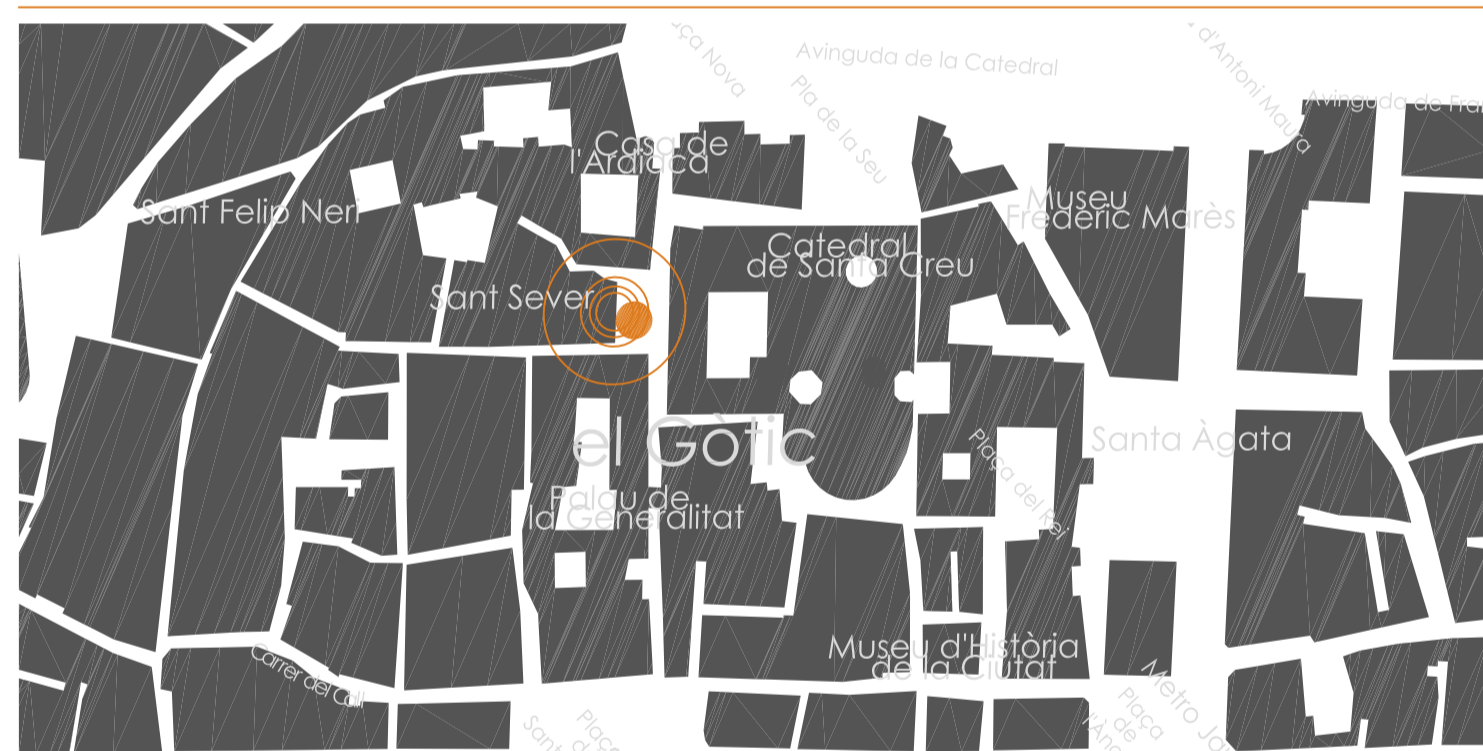
## 989 dC - 1249 dC

Primers assentaments extramurs  
 Nous nuclis de població al voltant d'esglésies i monestirs.

## s. XIII-XIV

1250 - 1349  
 Ampliació del perímetre emurallat. Construcció al 1260 d'una nova muralla de 5.100m, àrea 1,5km2. 8 noves portes d'accés.(Portal de l'Àngel, Portalferriosa o la Boqueria)

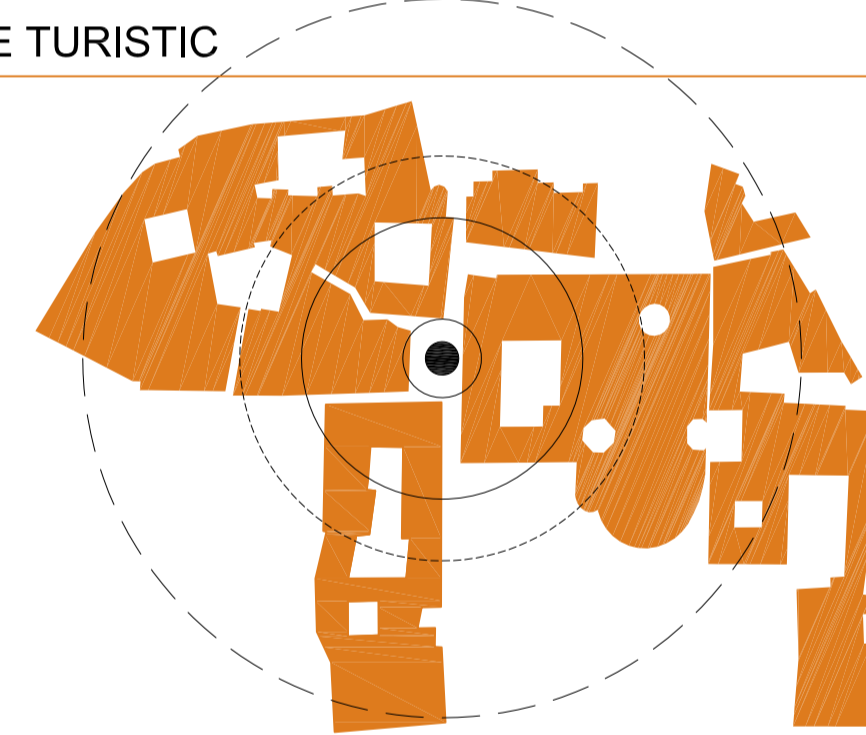
## MASSES EDIFICADES







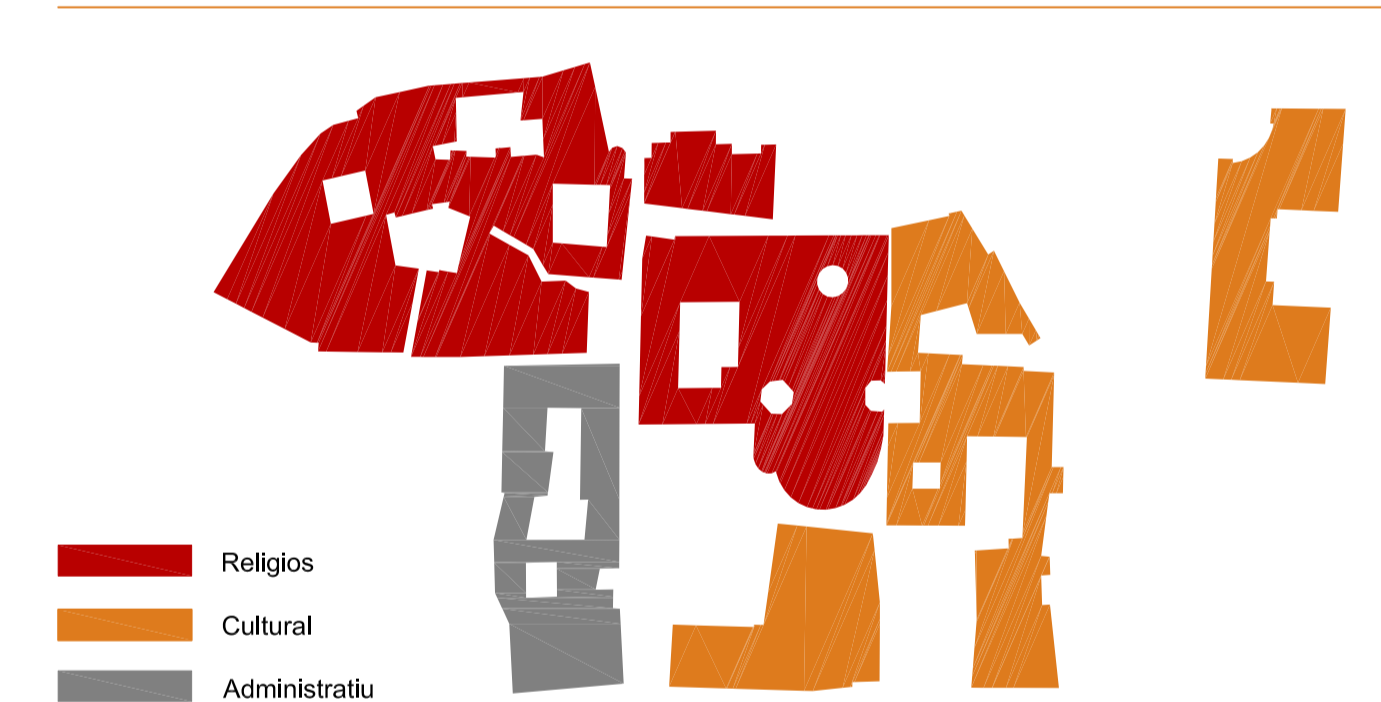
## SISTEMA ESPAIS BUITS



## CENTRE TURISTIC



## USOS PUBLICS



# MUSEU TCB

Tresors de la Catedral de Barcelona  
 L'Església de Sant Sever

Mireia Noguera Garcia  
 Projecte Final de Carrera Arquitectura Superior\_Juny 2012  
 Ubicació: Carrer Sant Sever Nº 8, Barcelona

tutor TAP X: Enric Granell

Tribunal 03

President: Xavier Montoya  
 Secretari: Joan Ramon Blasco

Vocal \*: Benjamín Piquezuellas  
 Suplente: Víctor Seguí

ARQUITECTURA CONSTRUCCIO ESTRUCTURA INSTALLACIONS  
 SITUACIO I EMPLAÇAMENT escala 1/100

A-01