HISTÒRIA DE LA PRODUCCIÓ DE L'ESPAI

LA TRAÇA DEL REC

HISTÒRIA DE LA PRODUCCIÓ DE L'ESPAI



Font: Roger Vallàzquez, 1990

El rec al 2011

TEXTURES I COLORS

FORMES I ELEMENTS

COMPLEXITATS VISUALS

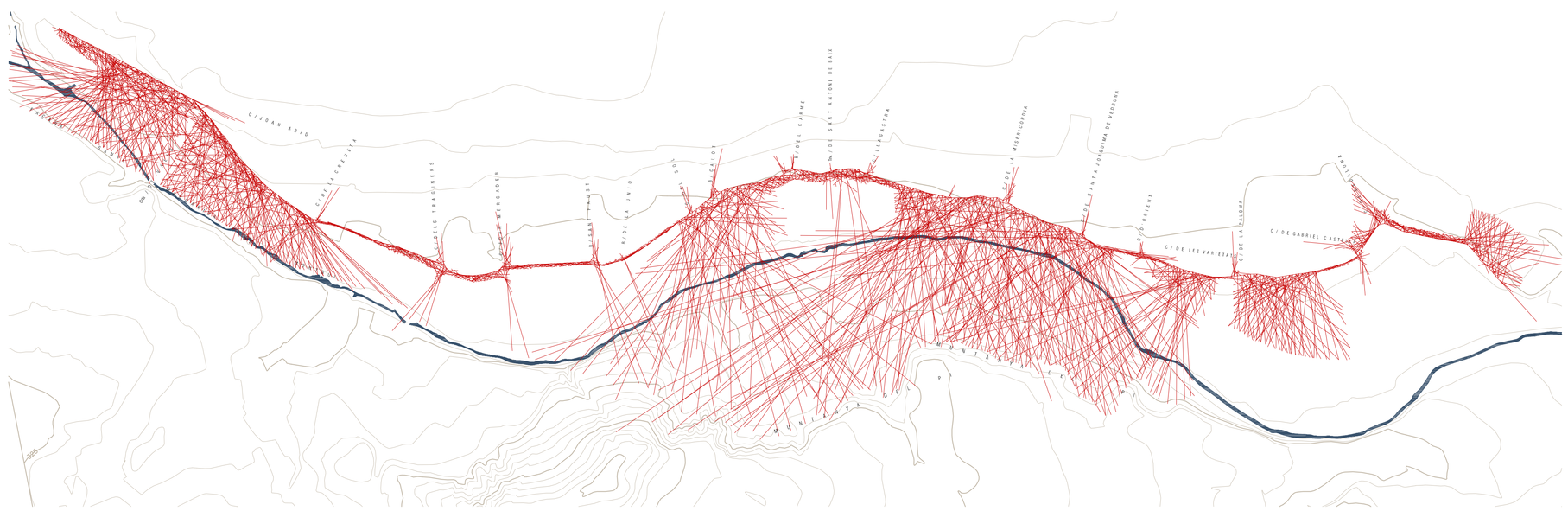

CONTRAFORTS
RITME
REC DESCOBERT
CARRERS
BUITS PLANTA BAIXA
MUR DE CONTENCIÓ

DADES

- 3 Km de llargada
- Va desde la reclosa en el lloc anomenat Molí Nou i va fins el molí de l'Alert o de l'Abadia
- Actualment té 419 metres descoberts
- Se suposa que la traça és del s.XII-XIII en el s.XVIII se sap que ja té parets
- Està fet d'obra i algun lloc de lloses
- L'amplada ocil.la entre 90 i 140 cm i l'altura 80 cm i 3 metres
- Al final creava un gran embassament que és dela bassa del molí de l'Alert o de l'Abadia

LA HISTÒRIA

- En els inicis, l'aigua del Rec s'utilitzava per accionar molins fariners i per regar horts al llarg del recorregut.
- El monestir de St. Cugat posseia el domini total sobre l'aigua, rec i molins.
- Desde el 1233 fins el 1377 el rec igual que la vila d'Igualada foren un condomini dels abats de St. Cugat i la monarquia catalana (Jaume I)
- Després passa a 1765 a la baronia de Montbui
- El 1859 es vengué i passa a mans privades. Aquest era amo i senyor i per aiò quan hi havia sequera el senor posava cadenats perquè li arribés l'aigua a ell.
- Durant la guerra civil es va ensorrar el pis superior del molí i el propietari decendent del primer moliner, va demanar un credit oficial a "Instituto de credito para la reconstruccion nacional" l'any 1947. Li van donar i ell emigrà a América amb els diners que no retornà i el molí es va quedar igual.
- L'any 1958 Pere Bertan compra el molí i cedi gratuitament a la ciutat, la reclosa, el rec i els drets d'aigua.

S'han fet gestions per la constitució d'una comunitat d'usuaris del Rec, però mai a resolut.

EL REC: HISTÒRIA I GEOGRAFIA DE LA PRODUCCIÓ DE L'ESPAI

El rec testimonia les accions socials, es un barómetre de l'economia.

- Economia agrícola: Horts i camps
- Arqueologia preindustrial: molins fariners insipients i rutinària, indústria de blanquers i indústria artesanal de teixits.
- S.XVIII. Adoberies fec al rec i una mica més apart, tints i cotoneres.
- S.XIX. Vapors: Cotonera, Cal Sistaré i Cal Boyer
- Fabriques de colà arran dels subproductes de l'indústria adobera

Al començar el s.XX, en els inicis de la mecanització de les adoberies, fa que l'aigua del rec passés molt brutà. Hi havia blanquers que tenien claveguera pròpia que desguassava directament al Riu i d'altres que ho llençaven al Rec directament.
El 1920-21 es va fer una claveguera sota el rec.

Font: El Rec d'Igualada, Magí Puig i Gubern. Article

DADES

D'un total de 3 km (llargada de la traça del rec):

- 419 m (13,96%) el rec està descobert
- 418 m (13,93%) tot i tenir traçana són palis
- 254 m (8,46%) no hi ha planta baixa degut al desnivell

- Hi ha un total de 17 carrers que van a parar al rec.
- Es conserva un total de 42 contraforts.
- La pendent total és de 0,22%

En general com és lògic, on hi ha els edificis més interessants és on es conserva més part del patrimoni.
Molts cops coincideix que els contraforts estàn on hi ha el desnivell.