



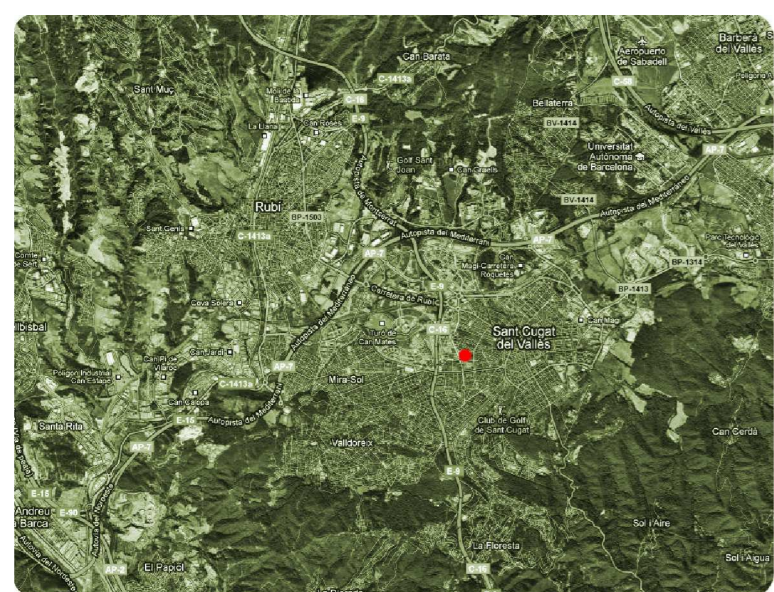


DATOS URBANÍSTICOS:

- Superficie parcela:12122m²
- Pendiente aprox: 9.3%
- Cualificación urbanística: Residencial unifamiliar 20a10 según PGM.
- Usos permitidos:Vivienda, residencial.
- Edificabilidad neta: 0.7 m² techo/ m² suelo.
- Techo máximo:7705 m² construidos/ m² suelo.
- Ocupación máxima: 30%
- Número máximo de plantas: PB+2.
- Separación mínima lindes: 5m frontal, 3m lateral.



MAQUETA



VISTA 1



VISTA 2



VISTA 3