
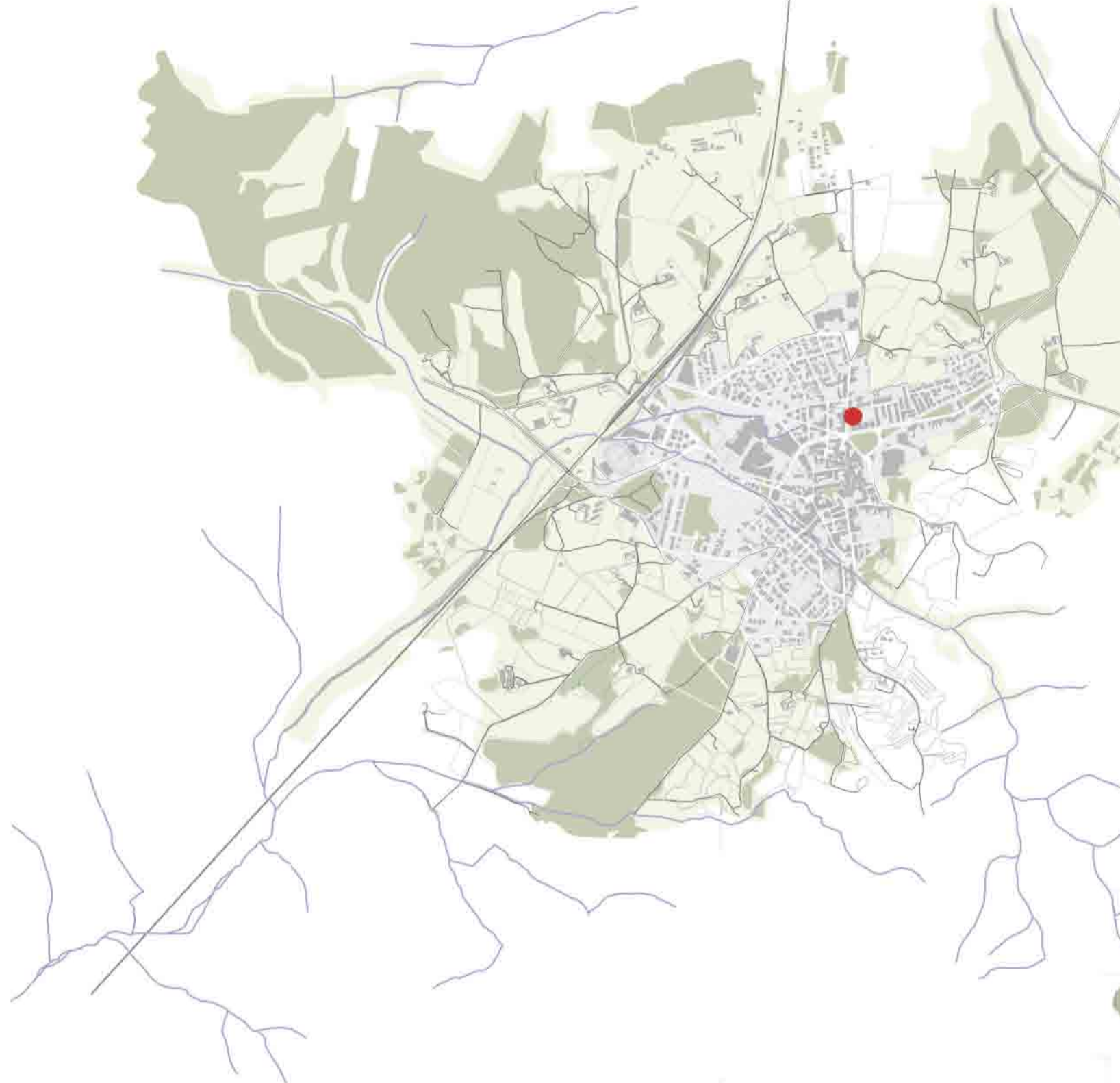


CALDES DE MALAVELLA



Territorio
E: 1 / 20.000



Origen de urbanización y patrimonio

Los surgimientos termales Caldes de Malavella son, sin duda, uno de los hechos más particulares de esta ciudad.

Su utilización viene de lejos: cuando los romanos van a construir unos importantes baños termales llamados "AQUAE CALIDAE" (aguas cálidas o calientes que precisa el complemento refiriéndose a los baños milagrosos "obradores de maravillas"; del latín: Balnea Mirabilia) y de los cuales deriva el topónimo de la ciudad, justamente en uno de los puntos en donde la Vía Augusta unía Roma con Cádiz, los cuales dieron origen al poblado y lo cuales aun hoy se encuentran bien conservados y son un sitio de visita turística obligada para los turistas que visitan esta ciudad por sus baños.

Hoy en día dos balnearios aprovechan las propiedades terapéuticas de estas aguas las cuales también son explotadas con un alto rendimiento por cuatro plantas embotelladoras.

Puntos de origen de posibles usuarios

- A. Escuela primaria CEP "Sant Esteve"
- B. Casa Rosada
- C. Balneario Prats
- D. Balneario Vichy Catalan
- E. Escuela primaria CEP "La Besula"
- F. Instituto de secundaria SES Caldes
- G. Estación RENFE
- H. Centro psicopedagógico "Hermanos Hospitalarios"

Equipamientos y espacios de interés cívico culturales

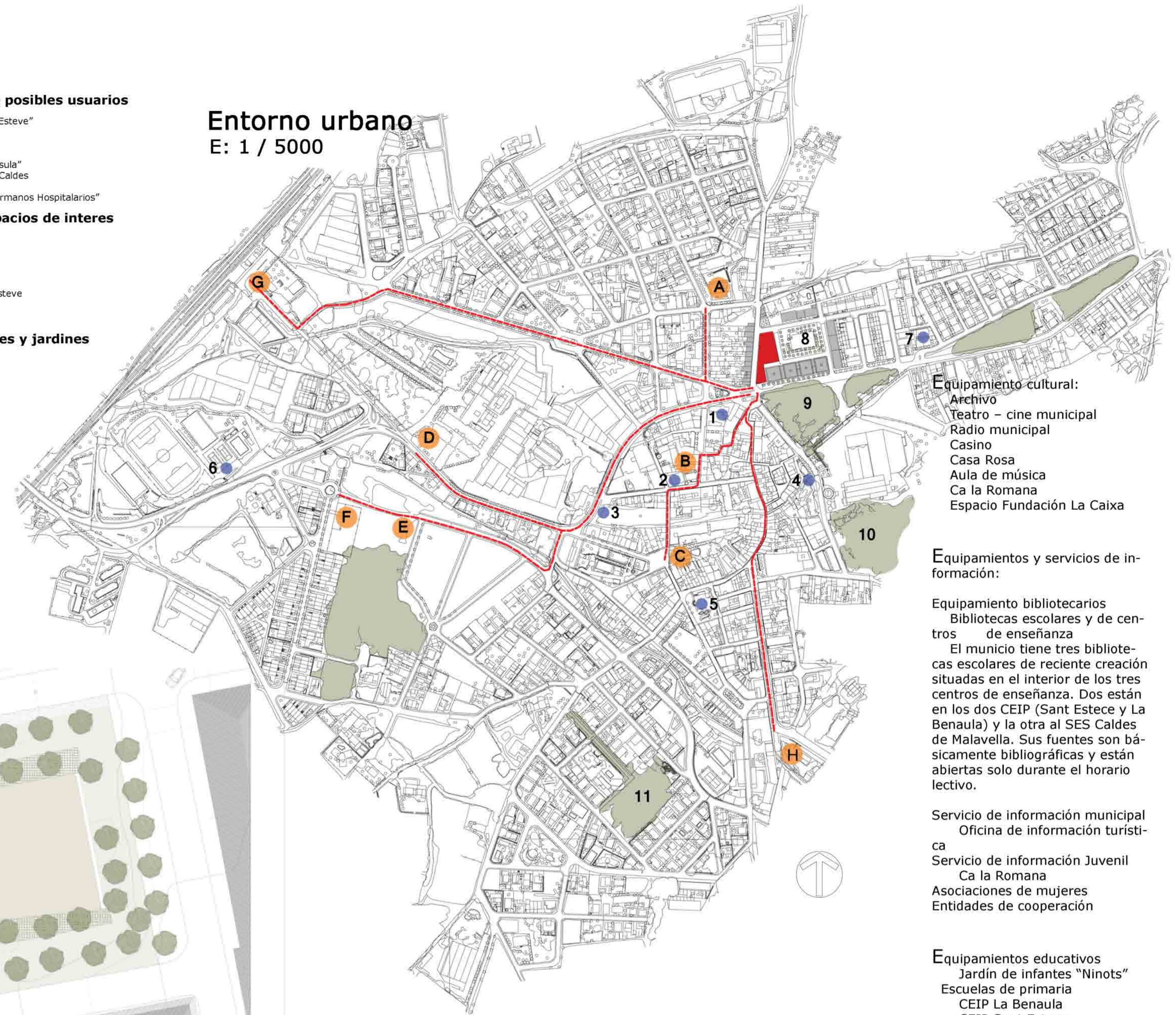
- 1. Ayuntamiento
- 2. Termas Romanas
- 3. Dispensario medico CAP
- 4. Fuente de La Mina
- 5. Iglesia Parroquial de Sant Esteve
- 6. Zona deportiva
- 7. Jardín de infantes "Ninots"

Zona verdes. Parques y jardines

- 8. Plaza Amical Matthausen
- 9. Parque de la Sardana
- 10. Parque de Las Molerias
- 11. Fuente de la Vaca

Entorno urbano

E: 1 / 5000



Equipamiento cultural:
 Archivo
 Teatro - cine municipal
 Radio municipal
 Casino
 Casa Rosa
 Aula de música
 Ca la Romana
 Espacio Fundación La Caixa

Equipamientos y servicios de información:

Equipamiento bibliotecarios
 Bibliotecas escolares y de centros de enseñanza
 El municipio tiene tres bibliotecas escolares de reciente creación situadas en el interior de los tres centros de enseñanza. Dos están en los dos CEIP (Sant Esteve y La Benaula) y la otra al SES Caldes de Malavella. Sus fuentes son básicamente bibliográficas y están abiertas solo durante el horario lectivo.

Servicio de información municipal
 Oficina de información turística
 Servicio de información Juvenil
 Ca la Romana
 Asociaciones de mujeres
 Entidades de cooperación

Equipamientos educativos
 Jardín de infantes "Ninots"
 Escuelas de primaria
 CEIP La Benaula
 CEIP Sant Esteve
 Instituto de secundaria
 SES Caldes de Malavella
 Centro Psicopedagógico Hermanos Hospitalarios

Implantación
E: 1 / 500



El municipio.

Caldes de Malavella es un municipio catalán situado en la comarca de la Selva, provincia de Girona y partido judicial de Blanes.

La población actual es de 6.920 habitantes (2010), repartidos en una superficie de 57,3 km² con una densidad de población de 117,1 hab/km².

La ciudad se halla situada a unos 20 Km al sud de Girona, se encuentra en la depresión de la Selva. Esta es la más meridional de las comarcas naturales que separan la Serralada Litoral de la Pre-litoral

La depresión de la Selva está marcada por grandes fallas en dirección general NE-SO, pero con les que se encuentra un sistema conjugado de fallas en dirección NO-SE.

Caldes está excavado en una cubeta modelada sobre el granito que configura el zócalo de la depresión de la Selva y es sitúa entre dos fracturas transversales a la gran depresión.

Recorrido fotografico.



Placa Amical Matthausen

