

Dicotomia o cohesió territorial

CENTRE d'Investigació per al Desenvolupament AGroAlimentari
 - E. Redondo
 - J. Maristany
 - J. Franquesa
 - J. Mantanyola
 FERRAN TÍNENA GUIAMET PFC etsaB-UPC Juliol 2011
PROPOSTA TERRITORIAL (E: 1/40.000)

SITUACIÓ ACTUAL A LA CUBETA DE MÓRA

La cubeta de Móra ha sigut una zona essencialment agrària des dels seus inicis, possiblement per la proximitat del riu i també per les característiques topogràfiques i geològiques de la zona, que feia que els camps agrícoles funcionessin a ple rendiment. Actualment la crisi del sector agrari està propiciant la mort de l'agricultura i la conseqüent despoblació de la zona.

S'han dut a terme una sèrie d'intervencions per reactivar el territori, basant-se bàsicament en indústria, ja sigui en energia nuclear, químiques, o fàbriques de ciclos combinats. Aquesta sèrie d'intervencions a accelerat encara més la crisi del sector agrari, afavorint el desprenyament de la fruita del lloc i les seves conseqüents repercussions econòmiques i socials.



BENISSANET - 7



BENISSANET - 8

PROPOSTA

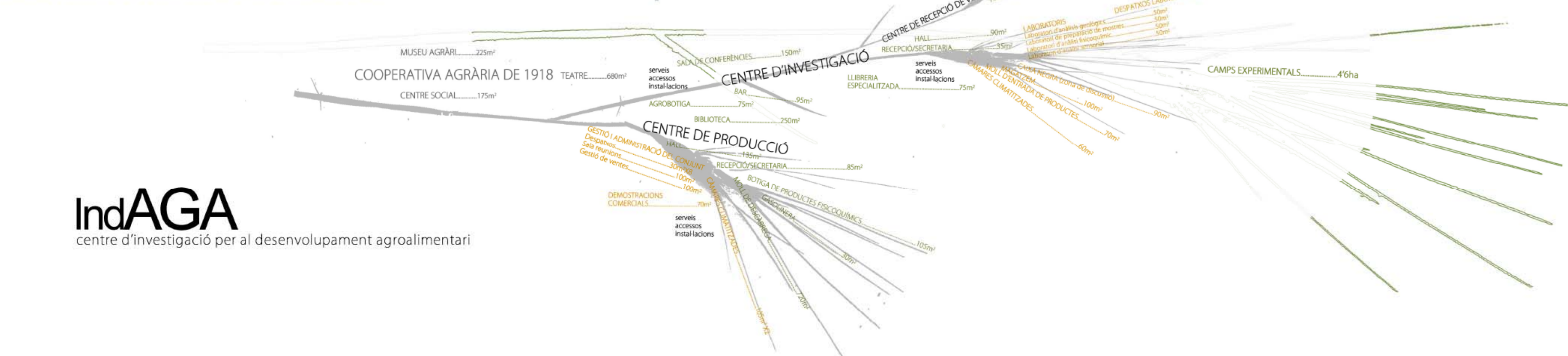
La cubeta de Móra és una zona molt rica a nivell de sòl, de vegetació, de fauna, de patrimoni, de paisatge, i té un element que articula tots els altres donant-los-hi sentit i estructurant el territori. En conclusió és una zona amb molts recursos naturals i històrics que són totalment compatibles amb la base econòmica de la zona: l'agricultura.

Així doncs és necessari un element polaritzador que reactivi el sector agrari i potencii totes les característiques de la zona a més d'adaptar-se a la situació actual per poder encarar un futur pròsper. S'ha de fer treballar el sector primari amb el terciari, dos sectors totalment complementaris i un element que articuli els dos sectors relacionant-los amb el territori de la cubeta.

Es proposa recuperar tota la xarxa de cohesió territorial de la zona a fi de relacionar els diferents nuclis més fluidament, i aquests amb el seu entorn immediat, a més de reactivar el riu com a part central i de comunicació de la zona. Recuperar els traçats i els elements històrics necessaris per donar coherència a l'operació, així com barques de pas i un bus fluvial inspirat amb el moll fariner.

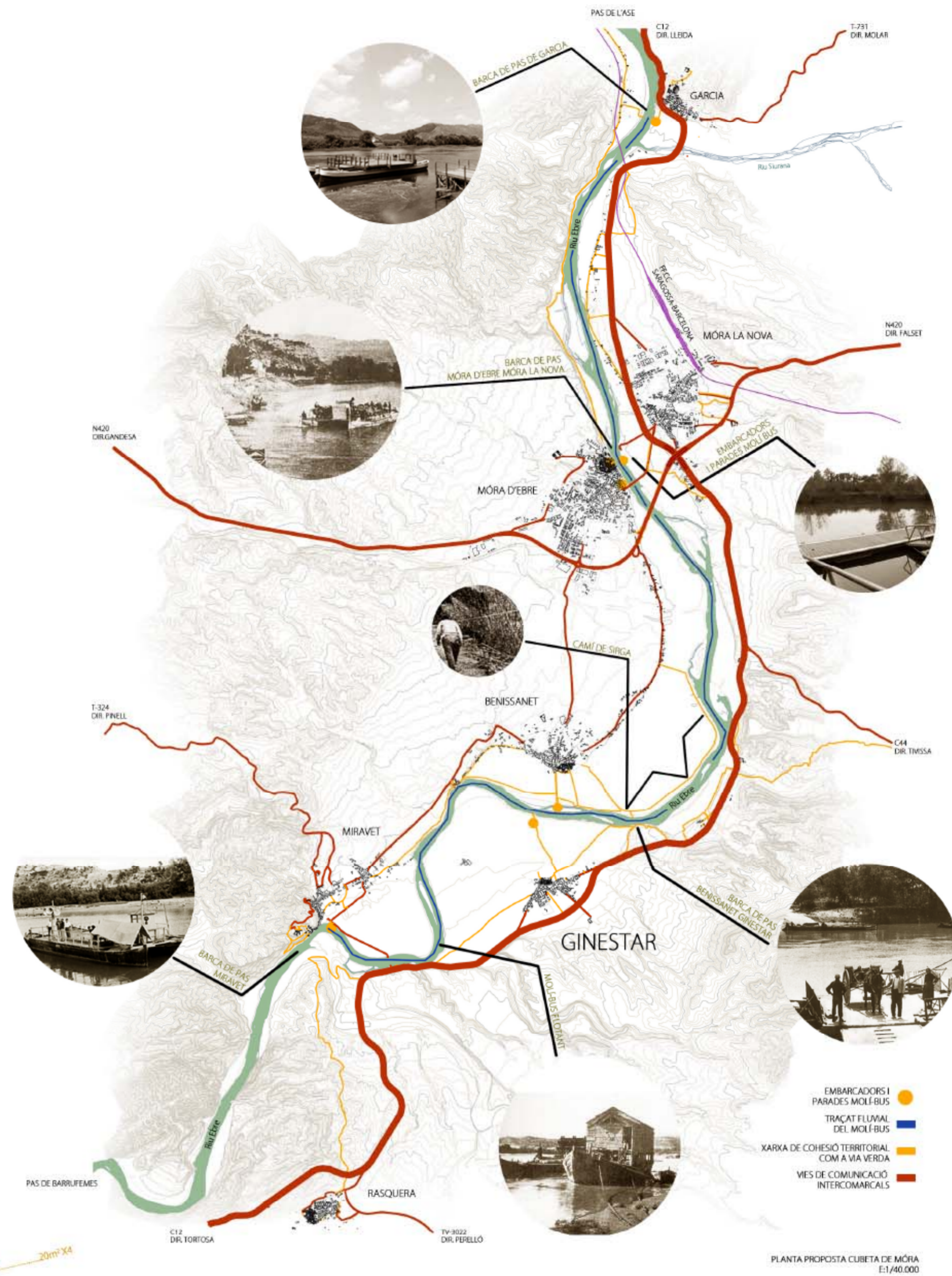
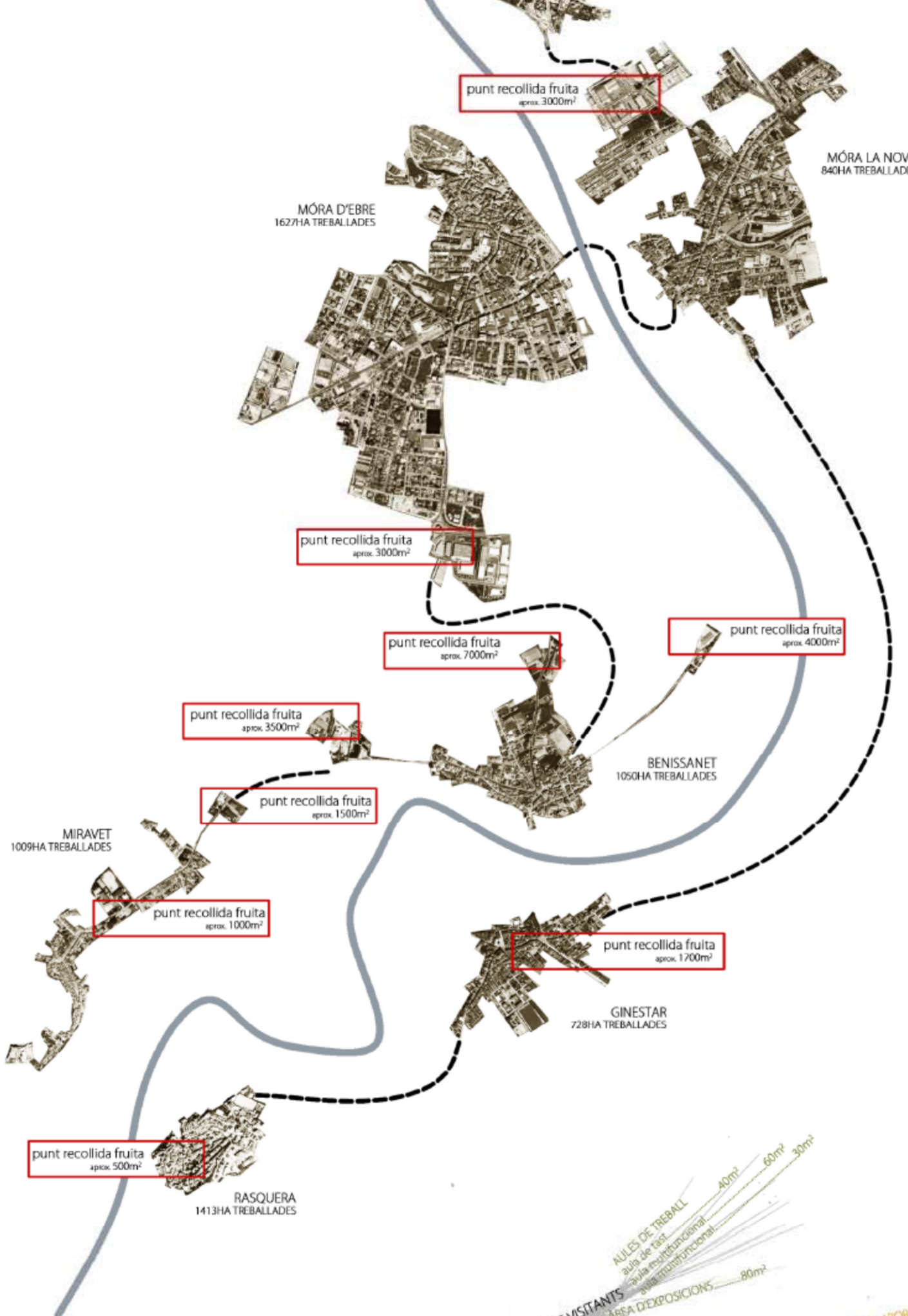
En el sector agrari es proposa un centre d'investigació per al desenvolupament agroalimentari a fi d'articular el funcionament unitari de tota la zona, per treure més rendiment, tant a la quantitat i qualitat del producte com a la unitat geogràfica, de característiques comunes, on ens situem. Fer treballar totes les cooperatives agrícoles dels diferents nuclis de població conjuntament a fi de millorar l'eficiència en la distribució del producte.

RELACIÓ DEL PROGRAMA DEL CENTRE D'INVESTIGACIÓ



IndAGA
 centre d'investigació per al desenvolupament agroalimentari

ESQUEMA DE RELACIÓ DE LES HECTÀREES CULTIVADES I PUNTS DE RECOLLIDA ACTUALS



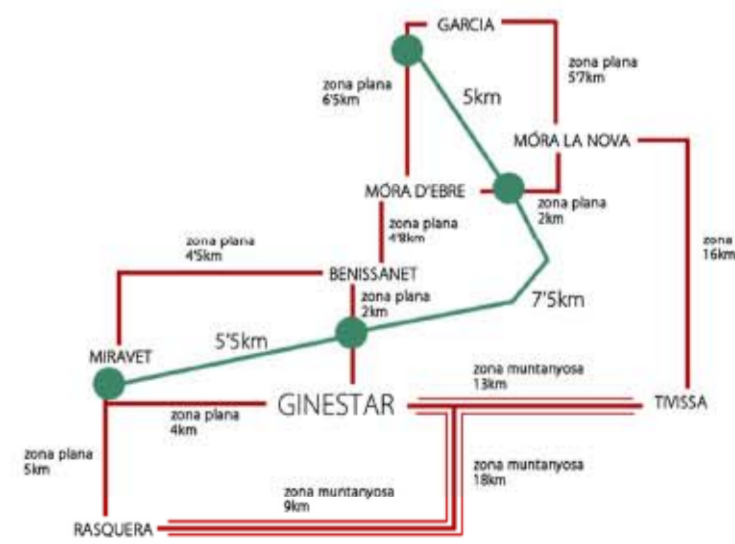
INTRODUCCIÓ AL PROJECTE

El centre indaga està situat en una zona eminentment agrària des dels seus orígens, segurament per la qualitat del sòl i el microclima que li proporciona la seva orografia. Actualment el prestigi social i econòmic del sector primari està propiciant la despoblació i l'oblit de les zones rurals de l'interior de Catalunya. El fet de reactivar l'economia agrària i aprofitar el gran interès paisatgístic i històric d'aquestes zones, és l'única manera de desenvolupar aquestes àrees de població des de la sostenibilitat i el respecte a la tradició.

Així doncs el centre indaga combina tradició i futur, agricultura i turisme, el sector agrari i el de serveis, dos tipus d'activitat molt diferents però compatibles i que es complementen perfectament. La primera treballa el territori, buscant el fruit de la terra amb quantitat i qualitat, i la segona l'estudia, aprèn a respectar-lo i a entendre'l, i busca la tranquil·litat d'aquestes zones per relaxar-se i sortir de la rutina diària de les zones d'alta densitat urbana. Aquesta combinació, recolzada per un coneixement complet de la història del lloc, amb una gran oferta de patrimoni que varia des dels diferents poblat ibers, passant per les tipologies edificatòries àrabs, els castells i camins medievals, els diferents palaus barrocs, i el llegat recent de la guerra civil espanyola, propiciarà el desenvolupament i el respecte de tothom enfront el que actualment és una zona oblidada i degradada: la cubeta de Móra.



- CARACTERÍSTIQUES PROPOSTA**
- TIPUS ACTIVITAT:** CENTRE D'INVESTIGACIÓ PER AL DESENVOLUPAMENT AGROALIMENTARI (ÀREA MICROCLIMÀTICA) (FRUITA DOLÇA I OLI)
- SECTORS DE DESENVOLUPAMENT:** SECTOR PRIMARI (AGRICULTURA) I SECTOR TERCIARI (TURISME)
- LUBICACIÓ:** GINESTAR COM A PUNT ESTRATÈGIC, BEN COMUNICAT (EIX EBRE), ZONA ÀMPLIA DE CAMPS D'INVESTIGACIÓ, PUNT CENTRAL DEL 72% D'AGRICULTORS ACTUALS
- PROPOSTA URBANÍSTICA:**
- RECUPERACIÓ DE LA XARXA DE COHESIÓ TERRITORIAL COM A ELEMENT DE LLIGAM DEL TERRITORI, I COM A POTÈNCIA TURÍSTICA.
 - REPLANTEIG DEL PAPER DEL RIU A LA ZONA, PUNT DE COMUNICACIÓ I ACTIU TURÍSTIC
 - RECUPERACIÓ D'ELEMENTS HISTÒRICS DE RELACIÓ FLUVIAL
 - CENTRE D'INVESTIGACIÓ COM A ELEMENT DE DESENVOLUPAMENT CULTURAL I ECONÒMIC DE LA ZONA
- FUNCIONAMENT:**
- CENTRE D'INVESTIGACIÓ AMB SEU A GINESTAR AMB CAMPS D'INVESTIGACIÓ ASSOCIATS
 - CENTRE DE PRODUCCIÓ PER MUNICIPI ASSOCIATS AL CENTRE D'INVESTIGACIÓ PER DESENVOLUPAR TOTA L'ÀREA MICROCLIMÀTICA
 - GESTIÓ COMUNA DE TOTA LA ZONA COM A UNITAT DE DENOMINACIÓ I QUALITAT, PER AUGMENTAR L'EFICÀCIA A L'HORA DE DISTRIBUÏR EL PRODUCTE



COMPATIBILITAT DEL PROGRAMA

El centre indaga està conformat de 3 grans blocs programàtics que necessàriament han de poder funcionar independentment un de l'altre. Tot hi que a nivell conceptual compleixen els requisits contemporanis d'un centre d'investigació complet, així doncs es defineix com un programa híbrid, d'una certa complexitat, que compleix els requisits de:

- punt de recollida i emmagatzematge de fruita, a una escala local (CENTRE DE PRODUCCIÓ)
- investigació, d'escala territorial, zona privada (CENTRE INDAGA)
- difusió i aprenentatge de noves tecnologies agràries i dels resultats obtinguts en l'investigació, d'escala territorial, zona pública (CENTRE INDAGA)

Aquests tres grans blocs es relacionen internament, de manera que s'entén com un programa continu, i de diferents zones perfectament comunicades, fet que facilitarà la gestió i l'integració de les diferents parts del complex.

GINESTAR	DISTÀNCIA REAL (km)	DISTÀNCIA XARXA VARIA (km)	TEMPS XARXA VARIA COCHE (min)	DISTÀNCIA XARXA DE COHESIÓ TERRITORIAL (km)	TEMPS XARXA DE COHESIÓ TERRITORIAL BICICLETA (min)
BENISSANET	1'6 (1626m)	13	12'	2	6
MIRAVET	3'2 (3183m)	1'75	17'	4	12
RASQUERA	5'5 (5473m)	7	6'	7'8	24
MÓRA D'EBRE	5'7 (5704m)	9'5	9'	9'5	29
MÓRA LA NOVA	6'6 (6574m)	8'5	8'	9	27
TMSSA	8'2 (8048m)	13	12'	13	40
GARCIA	10'6 (10616m)	14	12'	14'5	45