

Història de Wukro

Pre-fundació

Abans de que es formés l'assentament urbà a l'àrea de Wukro estava coberta per boscos i habitaven animals indígenes. L'àrea era coneguda amb el nom **Habelles**. Els primers habitants de Wukro van ser Tigrinyas.

Fundació

La fundació de Wukro es pot categoritzar en dos períodes: la zona alta i la baixa.

La **part alta** es va fundar durant el règim polític d'Abreha i Astibeha (4th centenni). La principal causa de la fundació va ser l'establiment de la Wukro Cherkos rock-hewn. Això ens porta a la conclusió de que Wukro va ésser una ciutat històrica. El número d'habitants en aquest període estava entre els 20-30 establerts en 1-2 hectàrees al voltant de l'església.

La **part baixa** va ser establerta pels italians en 1936. La principal raó per l'establiment en aquesta zona va ser que era adequada per l'activitat industrial i agrícola. Altres raons per l'establiment en aquesta zona va ser:

- En temps remots el lloc va ser un punt de **ruta comercial** entre Sirara-nagade. Els musulmans mercants portaven bens cap a Asmara via Wukro.
- El **riu Genfel**, que transcórrer durant tot l'any.
- La presència d'abundant **fang, sorra i cal** que era utilitzat per la construcció.
- L'àrea era adient per a la **plantació d'arbres i el terra era fèrtil** per a la plantació de cultius i vegetals.
- La **extensa planícia** era fàcilment habitable.

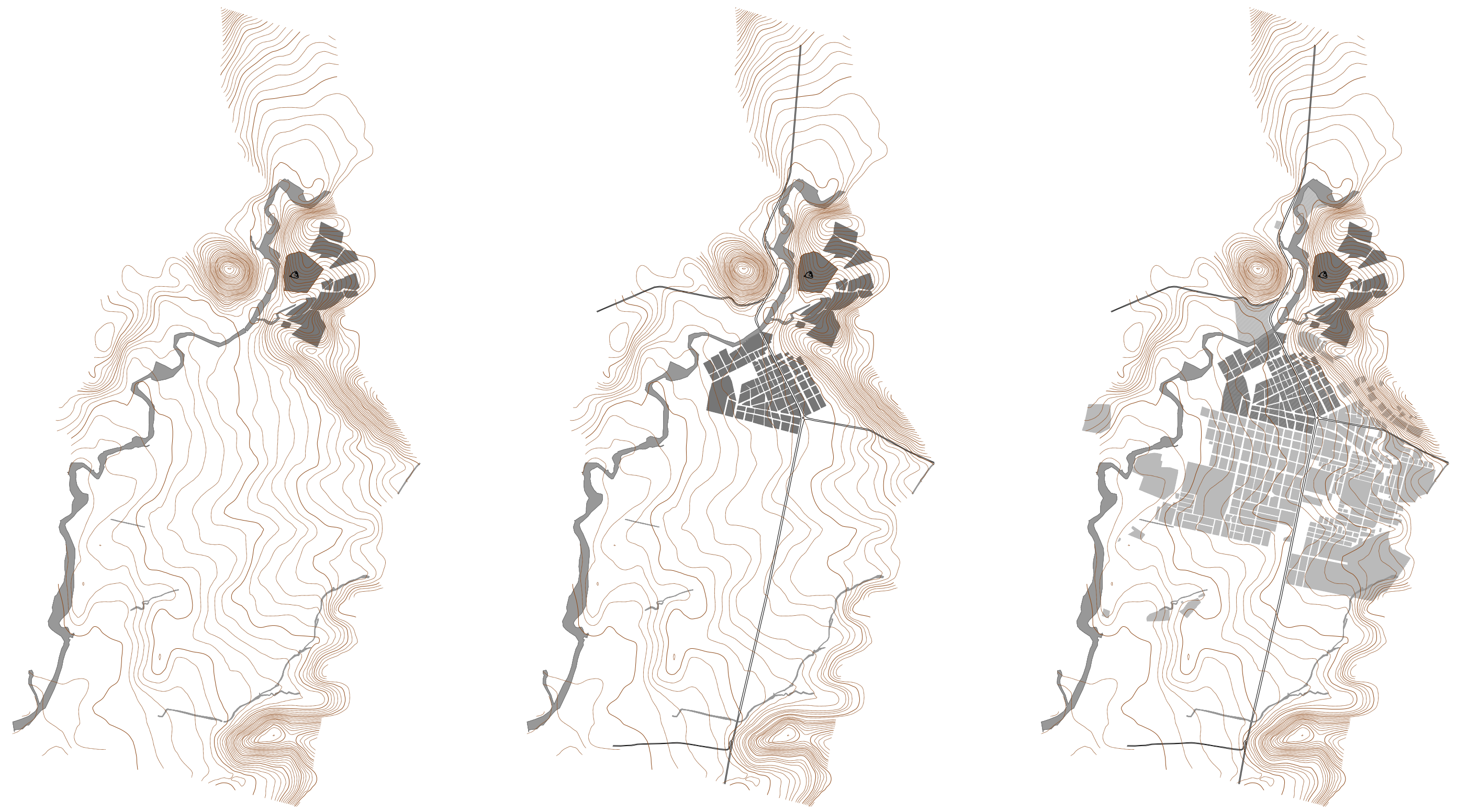
Planejament urbà

El primer planejament urbà a Wukro va ser a càrrec d'una arquitecte italià anomenat **Maskero** a 1960/61, va ser revisat per l'arquitecte local **Ato Abay Abriha** a l'any 1963. La municipalitat va ser establerta a l'any 1956. En aquest mateix any es va decidir que Wukro fos el centre de Kilte Awlaleo Awraja.

El segon planejament va ser preparat l'any 1993 per el **National Urban Planning Institute (NUPI)**. El període de desenvolupament d'aquest pla és de 10 anys.

En aquests moments es troba en fase d'estudi el pròxim expansió de la ciutat.

- Fundació de la part alta (4rt centenni)
- Fundació de la part baixa (1936)
- 1er planejament urbà (1960/61)
- 2on planejament urbà (1993)
- 3er planejament urbà (2003)

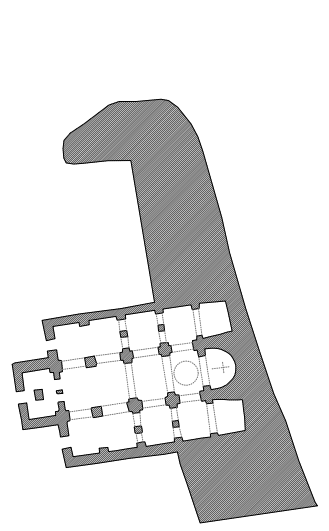


fundació de la part alta (4rt centenni) e 1/30,000

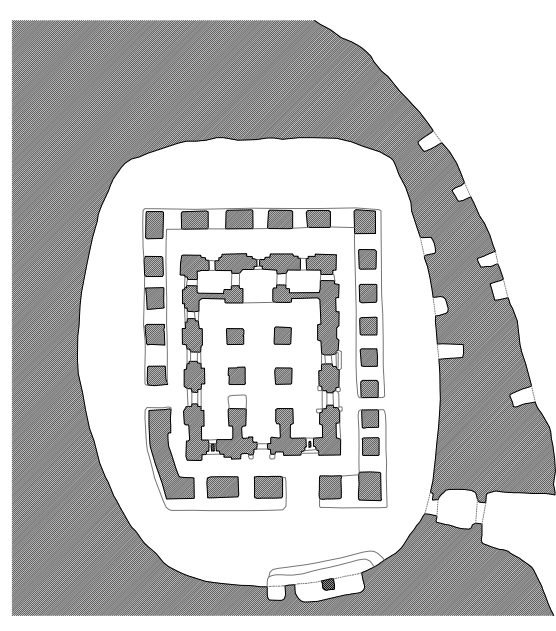
fundació de la part baixa (1936) e 1/30,000

1er planejament urbà (1960/61) e 1/30,000

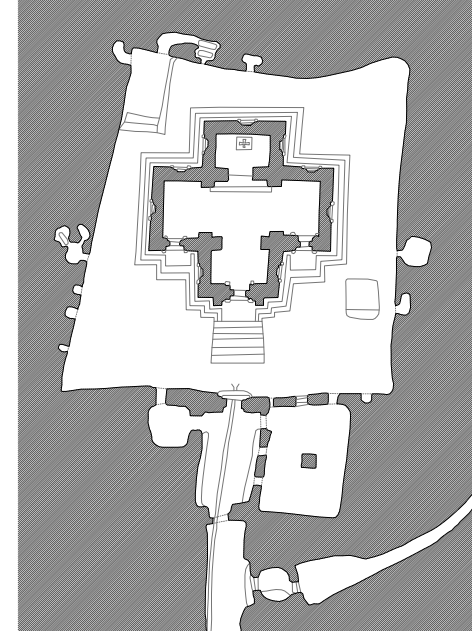
rock-hewn churches



wukro cerqos e 1:1500



Gannata Maryam cerqos e 1:1500



St. George cerqos e 1:1500

wukro cerqos

Com s'explica abans Wukro es va fundar amb l'establiment de la **Wukro Cerkos rock-hewn** a la part alta de la població. És una església de tipus semi-monolítica.

L'estudi de la construcció dels diferents tipus d'esglésies ens porta a entendre la manera que tenien de treballar la roca per a la **construcció** de l'edifici.

Formaven grups de treball per a cada façana que s'havia de **perforar** i començaven a foradar fins arribar a l'espai central de trobada. Cada un d'aquests **accessos** seria posteriorment destinat a diferents parts de la població (dones, homes i religiosos).

Aquesta manera de treballar entenen un **volum compacte**, foradant-lo fins arribar a un espai de trobada i proposant diferents tipus d'accessos ens serveix com a reflexió a l'hora de plantejar el nou equipament per a la ciutat.



Wukro cerqos



St George cerqos (Lalibela)



2on i 3er planejament urbà (1993-2003) e 1/15,000



Wukro \_ Des de la muntanya