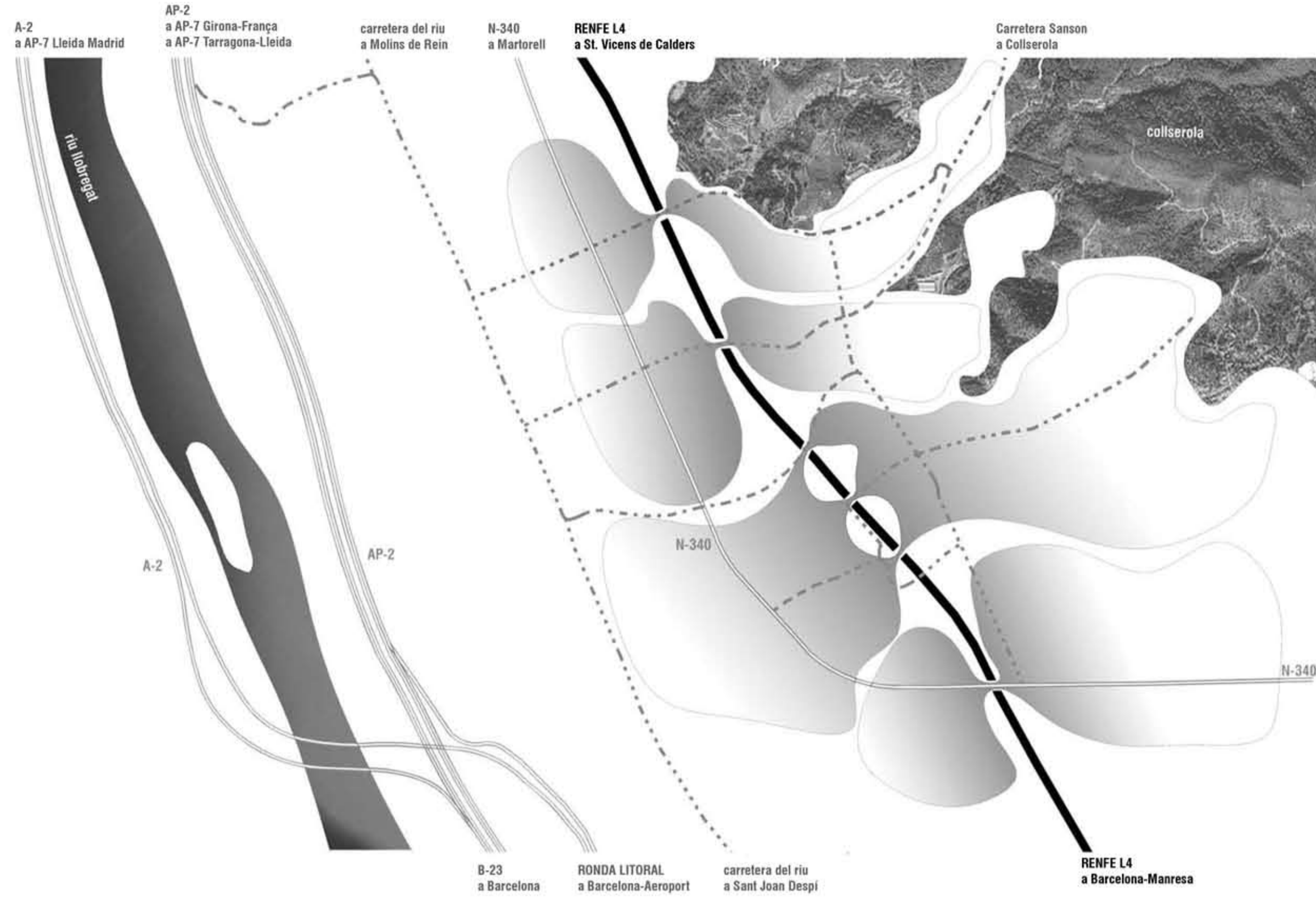


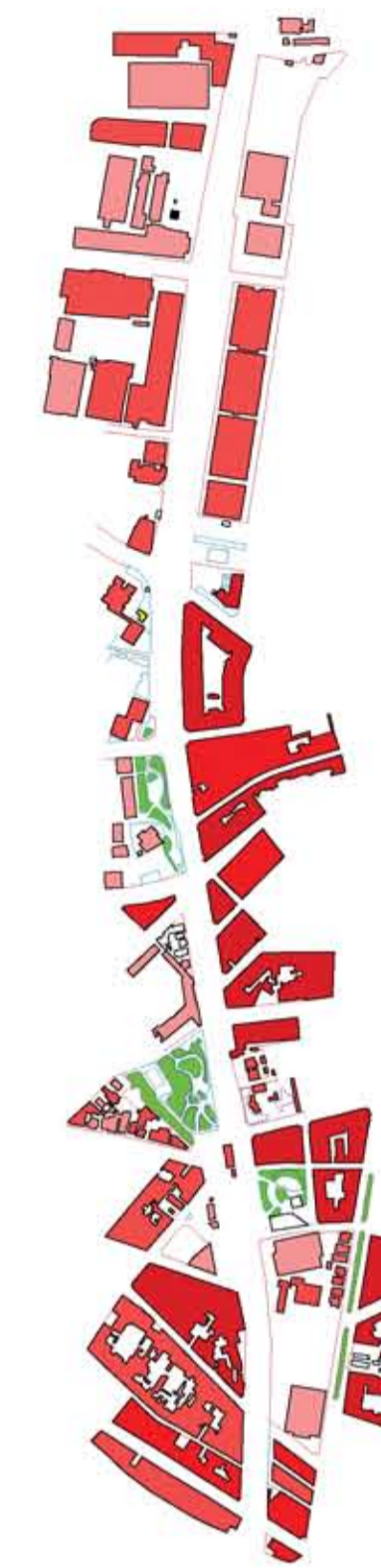
Passos i fluxes de mobilitat a través de les vies [e s/e]



Morfologia de l'eix [e 1/5.000]



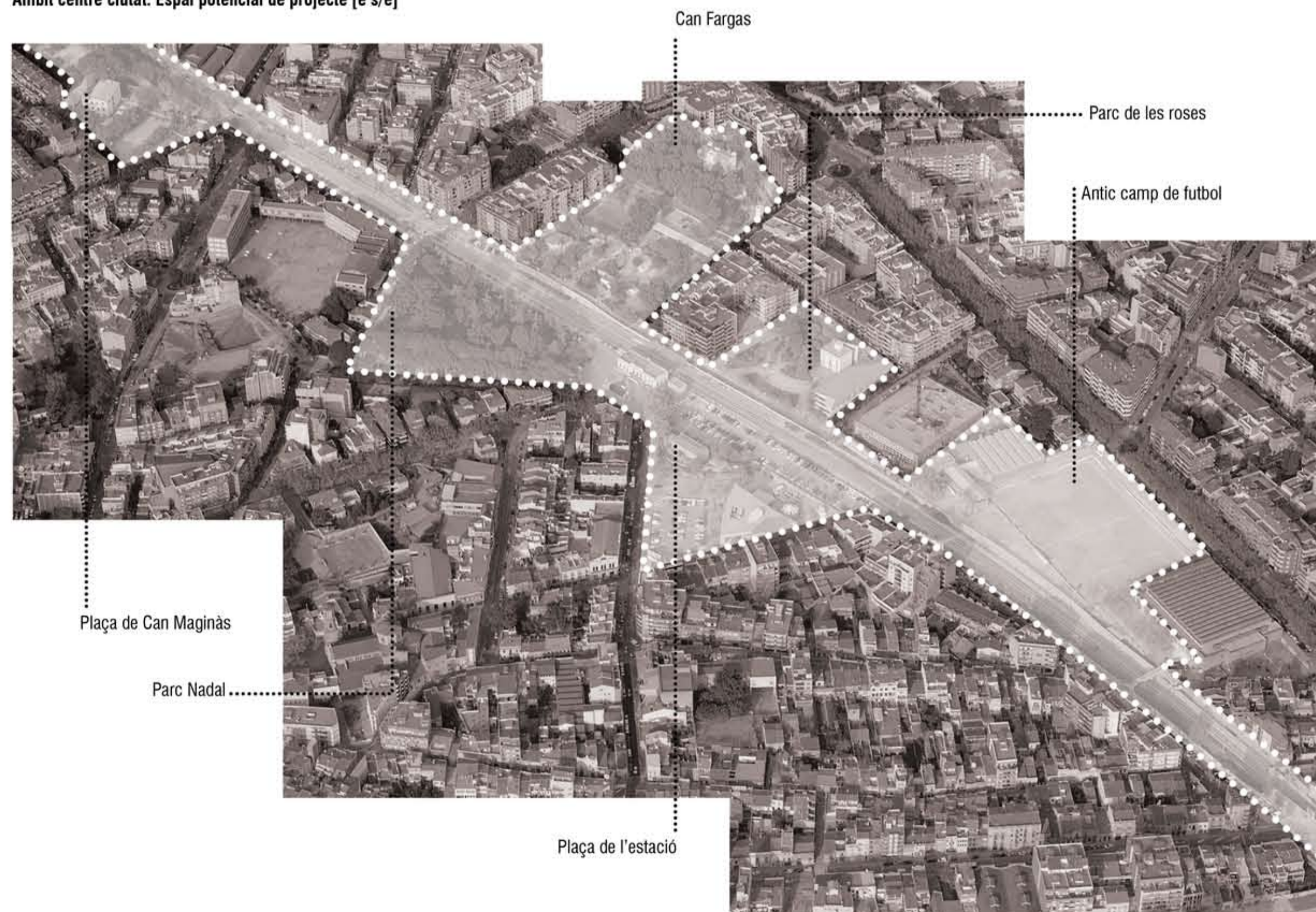
Alçades edificatòries [e 1/10.000]



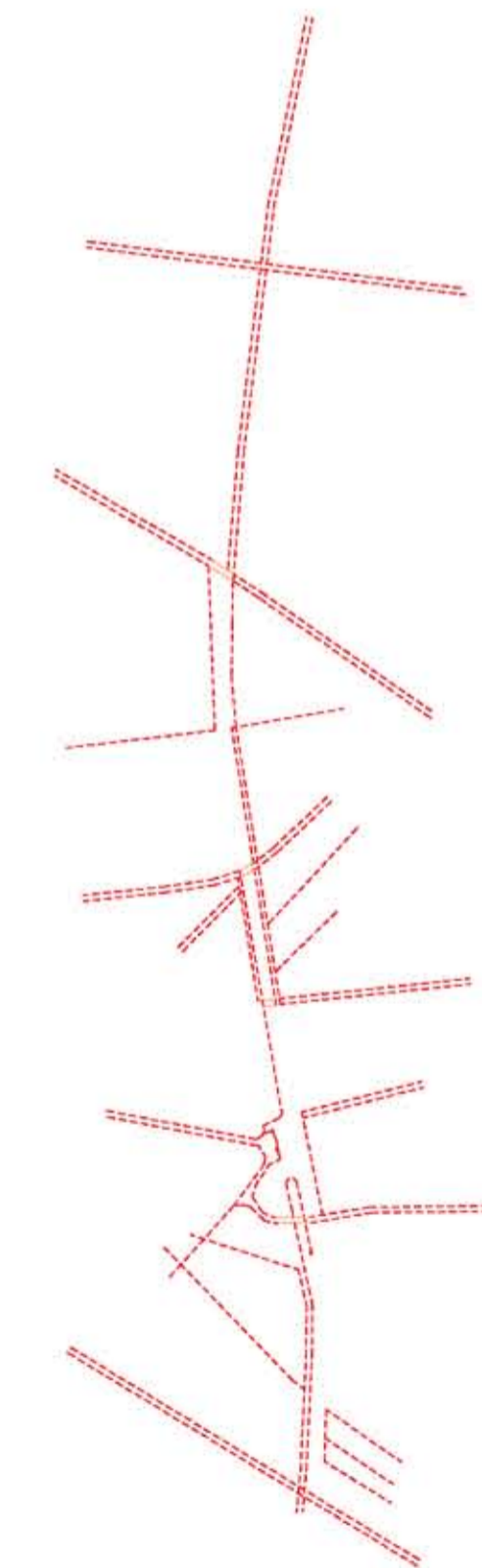
Usos del sol [e 1/10.000]



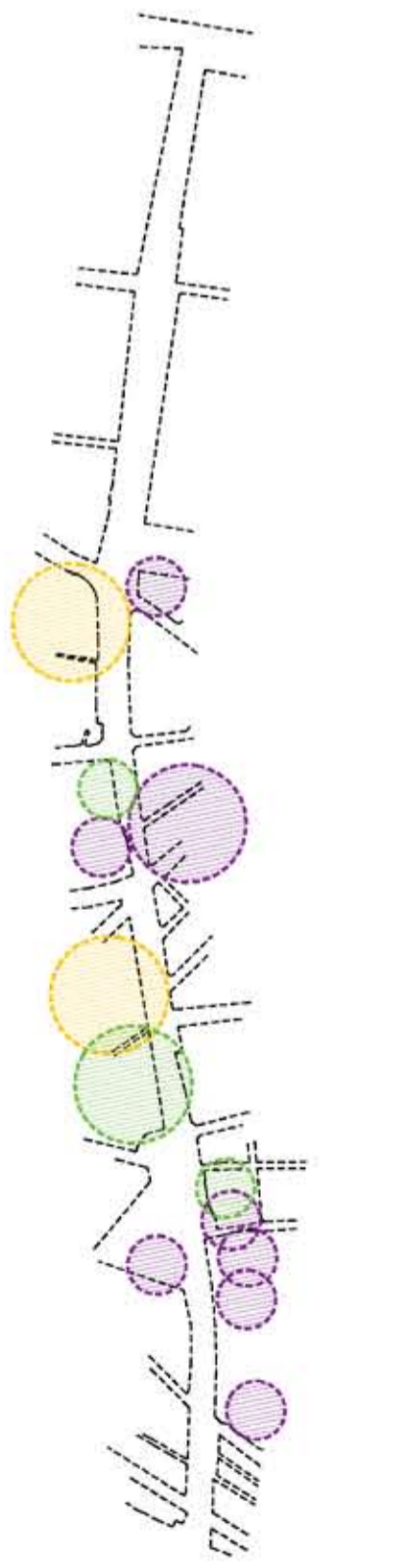
Àmbit centre ciutat. Espai potencial de projecte [e s/e]



Circulacions rodades [e 1/10.000]



Àrees d'influència [e 1/10.000]



Seccions transversals estat actual [e 1/500]

