



SITUACIÓ. e: 1/5000



Vista 4. Línia Nord-Oest. Parking públic



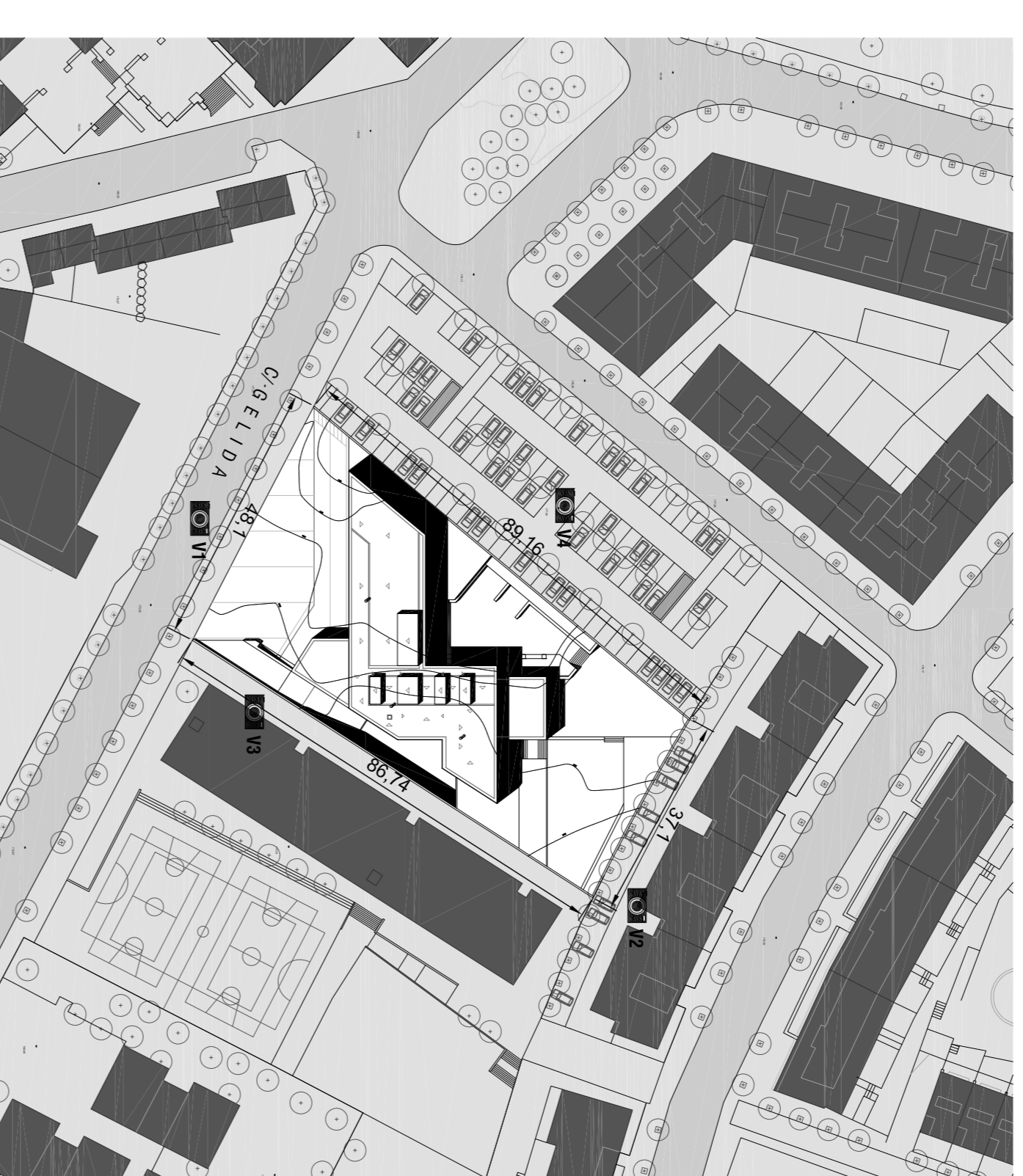
Vista 1. Línia Sud-Oest. Accés al solar c/ Galda



Vista 2. Línia Nord-Est. Parking privat habitatges



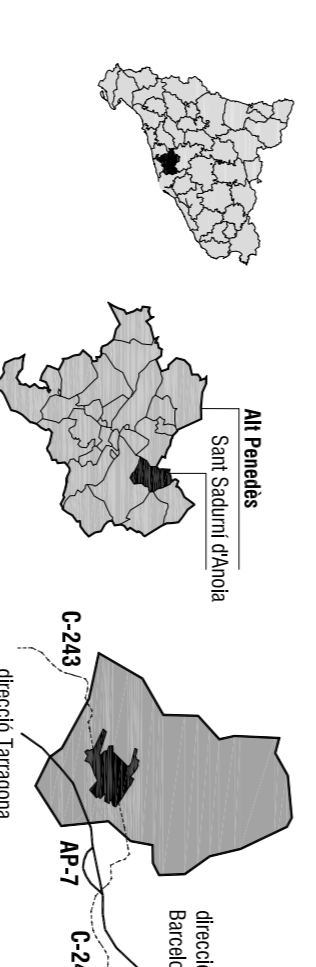
Vista 3. Línia Sud-Est. Trassos Col·legi públic Mossèn Jacint Verdaguer



SANT SADURNÍ D'ANOIA

La vila de Sant Sadurní d'Anoia amb una població de més de 12000 habitants està situada a la comarca de l'Alt Penedès, vora de vides i de canals. Aquesta vila és una de les més antigues de Catalunya, fundada pel rei Martí el Guifred a l'any 1163. La vila té una superfície total de 3890,75m². El terreny té una diferència de cotes de 2,50m tant en sentit transversal com longitudinal.

El solar està enclavada entre un parking públic (nord-oest), un parking d'habitatges privat (nord-est) i el trassos d'un Col·legi públic (sud-est), restant un únic accés des del carrer Galda.

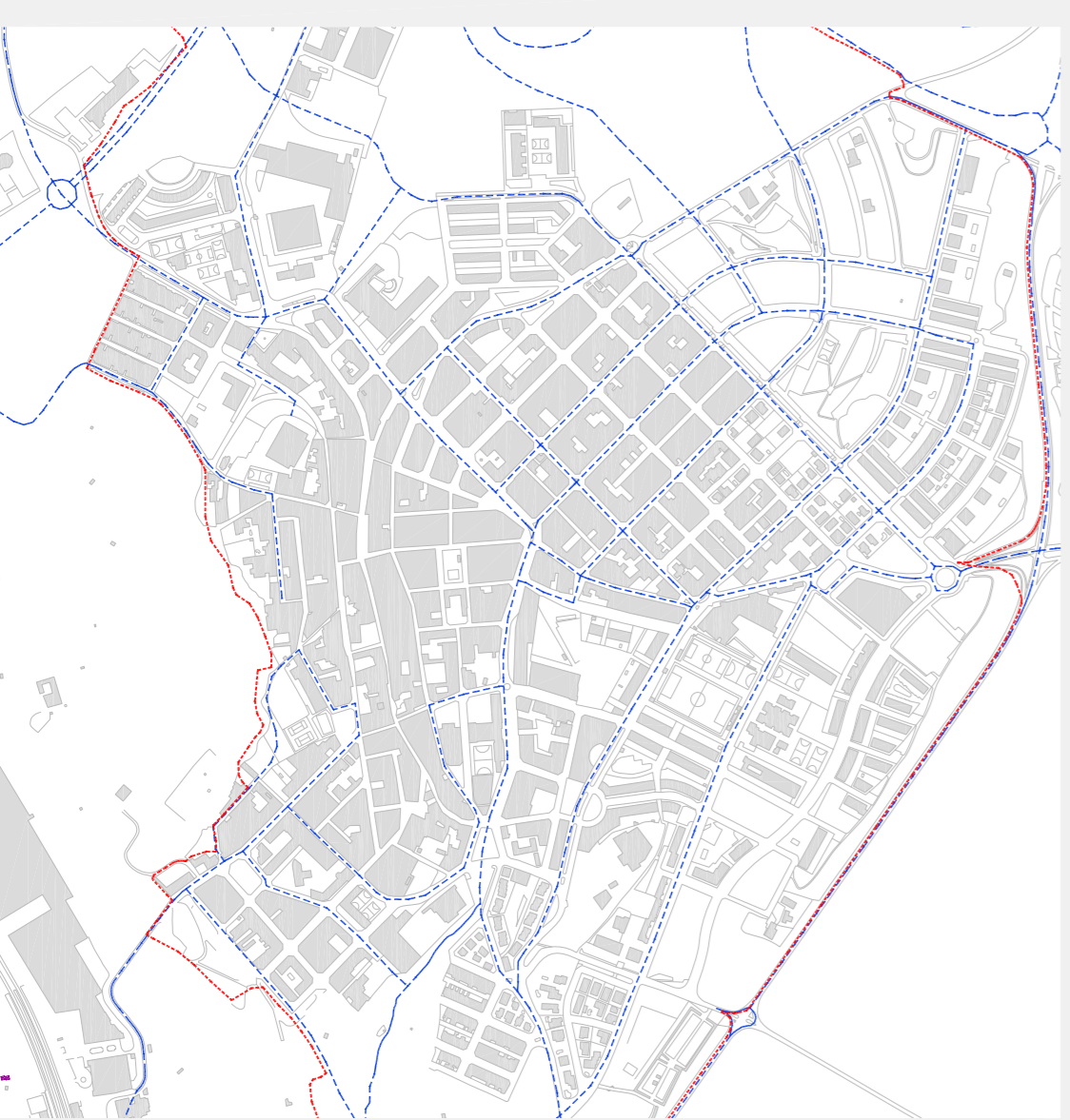


Alt Penedès
Sant Sadurní d'Anoia
C-243
dircció l'Anoia

dircció Barcelona
C-243
dircció l'Anoia



PLANOL TOPOGRÀFIC. e: 1/10000



ANÀLISI DE CIRCULACIONS. e: 1/10000



ANÀLISI D'EQUIPAMENTS I ESPAIS VERDS. e: 1/10000



VISTA AEREA SANT SADURNI D'ANOIA



ANÀLISI / INTENCIÓ

ARQUITECTURA CONSTRUCCIÓ ESTRUCTURA INSTAL·LACIONS

EMPLAÇAMENT I ENTORN

BIBLIOTECA I ARXIU

A SANT SADURNÍ D'ANOIA

01

ETSAV. PFC. juny 2011. tribunal 04. ORIOL PIQUET BULLÓ

A1 e' WHERS